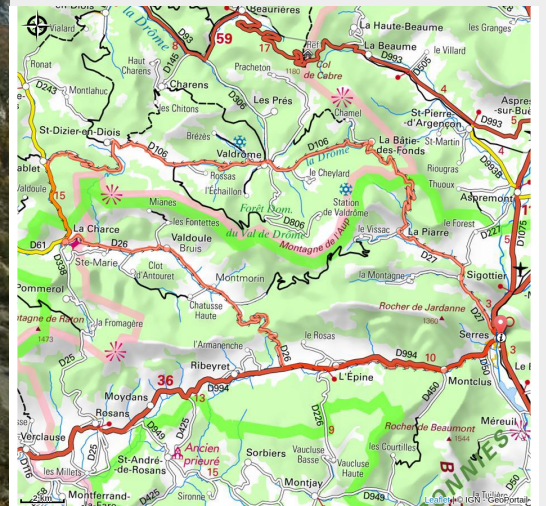


# Tour du Duffre by bicycle

Serres - Serres



Secteur du Val d'Oule (CCSB)



*Entre Oule et Diois, contourner le Duffre, sommet reconnaissable en été et en hiver par sa station de ski. De belles grimpettes, de petites routes sauvages et de superbes panoramas, tous les ingrédients sont réunis pour satisfaire les mordus de la pédale !*

## Informazioni utili

Pratica : Cyclo

Durata : 5 h 30

Lunghezza : 75.3 km

Dislivello positivo : 1758 m

Difficoltà : Moyen

Tipo : Boucle

Temi : Agriculture et savoir-faire, Histoire et patrimoine

# Itinerario

**Partenza** : Office de tourisme, Serres

**Arrivo** : Office de tourisme, Serres

**Marcature** :  Cyclo

**Comuni** : 1. Serres

2. Sigottier

3. Piarre

4. Bâtie-des-Fonds

5. Valdrôme

6. Saint-Dizier-en-Diois

7. Establet

8. Charce

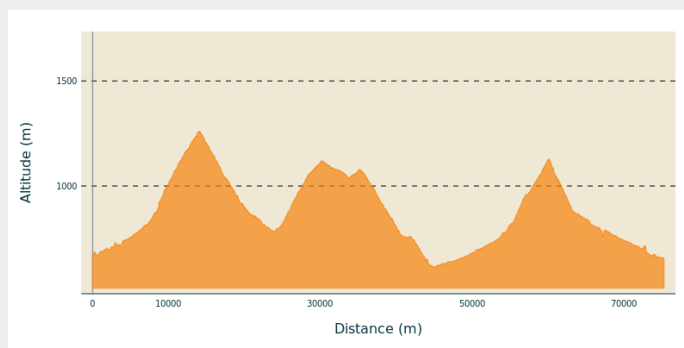
9. Valdoule

10. Ribeyret

11. Épine

12. Montclus

## Profilo altimetro



Altitudine minima 611  
m

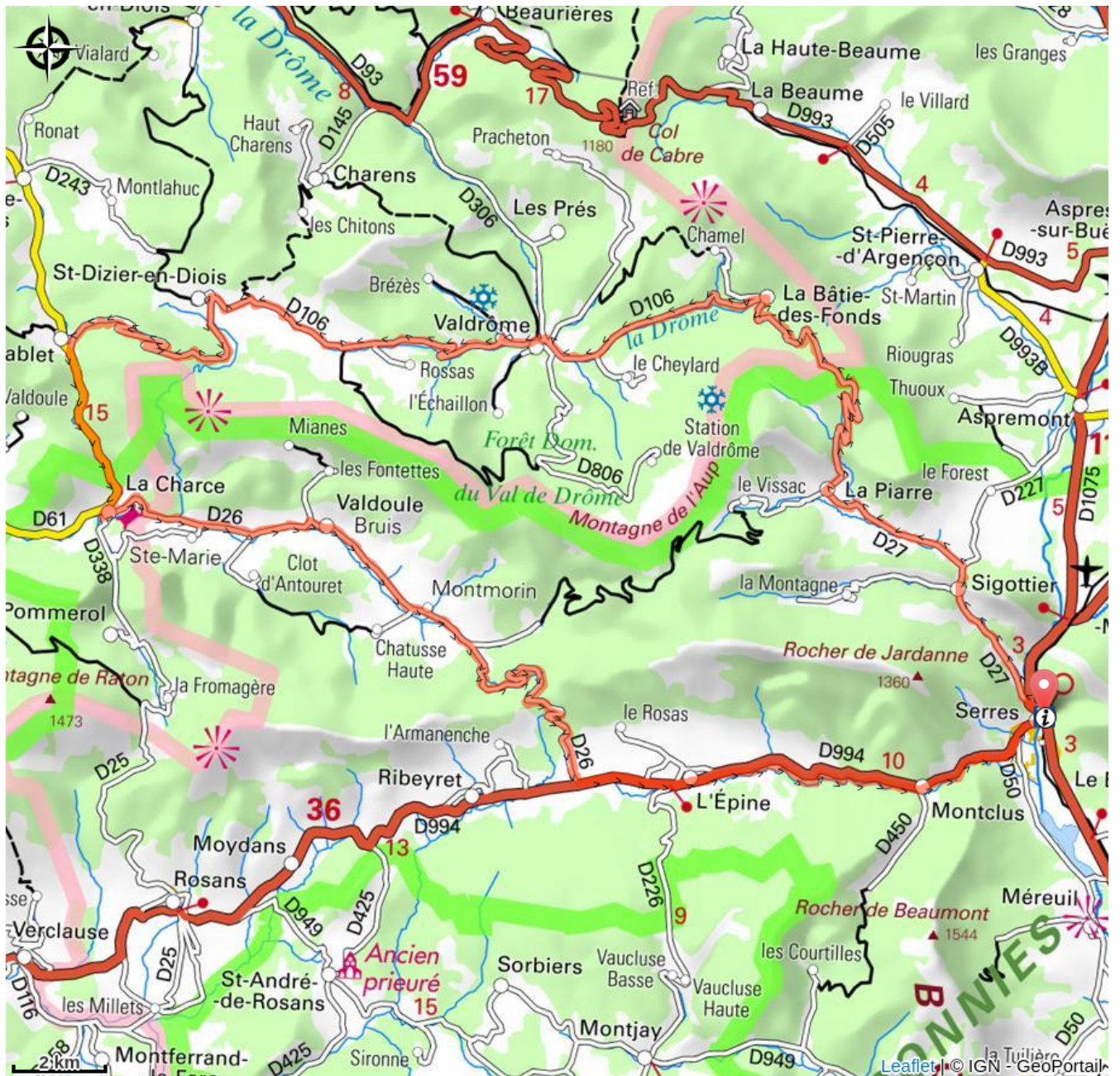
Altitudine massima 1261  
m

Au départ de Serres, l'itinéraire part au nord par la D 27 jusqu'à La Piarre. Sortir du village après l'avoir traversé, puis franchir le col de Carabès avant de descendre vers le Cheylard et de rallier Valdrôme (détour possible jusqu'à la station de ski de Valdrôme, la plus méridionale des stations de la Drôme, à 9 km du village de Valdrôme). Dans ce secteur du Haut-Diois, il faut ensuite monter jusqu'au Col du Fays. A l'Establet, longer le ruisseau du même nom par une belle traversée. Rejoindre la charmante et paisible vallée de l'Oule et ses villages (La Charce, Bruis, Montmorin...).

L'itinéraire passe sous le Duffre puis grimpe le Col des Tourettes.

Redescendre vers la D 994 et le village de l'Épine. Rejoindre le départ pour boucler ce tour en terrain plutôt roulant.

# Sulla tua strada...



# Tutte le informazioni utili

## Consigli

- Le Sisteronais Buëch est labellisé " **Espace Cycloport** " par la Fédération Française de Cyclisme et répond à des critères de qualité d'accueil pour les pratiquants de vélo route.
- Detour possible jusqu'à la station de ski de Valdrôme, la plus méridionale des stations de la Drôme (à 9 km du village de Valdrôme) : [www.ladromemontagne.fr](http://www.ladromemontagne.fr)
- Au retour de la randonnée, il est vivement recommandé de visiter Serres. Ce village témoigne d'un riche passé avec ses passages voûtés (soustets).

## Comment venir ?

### Trasporto

- Limitons les déplacements, pensons aux transports en commun et au covoiturage : <https://zou.maregionsud.fr>

### Accesso

Depuis Laragne-Montéglin (17 km), suivre la D 1075 au nord-ouest jusqu'à Serres.

### Parcheggio consigliato

Parking de l'office de tourisme, Serres

## Luoghi di informazione

### Office de Tourisme Sisteron Buëch - bureau de Serres

Place du Lac, 05700 Serres

[serres@sisteron-buech.fr](mailto:serres@sisteron-buech.fr)

Tel : 04 92 67 00 67

<http://www.sisteron-buech.fr>

