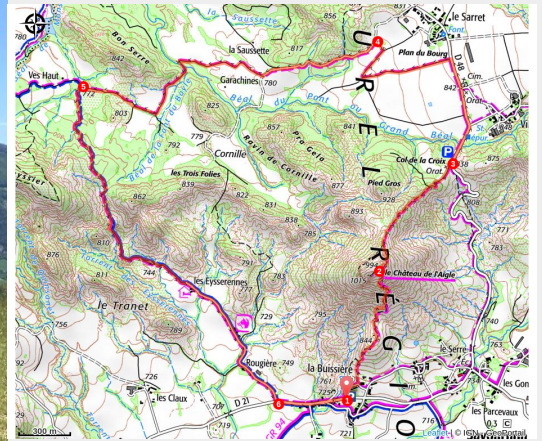


Tour du Pic de l'Aigle

Serres - Savournon



Sur les hauteurs de Savournon (CCSB)



À travers marnes et prairies ou au milieu des rochers, la montée au Pic de l'Aigle est raide, mais le panorama en vaut la peine ! Le passage dans le "minicanyon" des Eysserennes, en fin de randonnée, est de toute beauté.

Informazioni utili

Pratica : Pédestre

Durata : 3 h 15

Lunghezza : 8.8 km

Dislivello positivo : 391 m

Difficoltà : Moyen

Tipo : Boucle

Temi : Curiosité géologique, Point de vue, Histoire et patrimoine

Itinerario

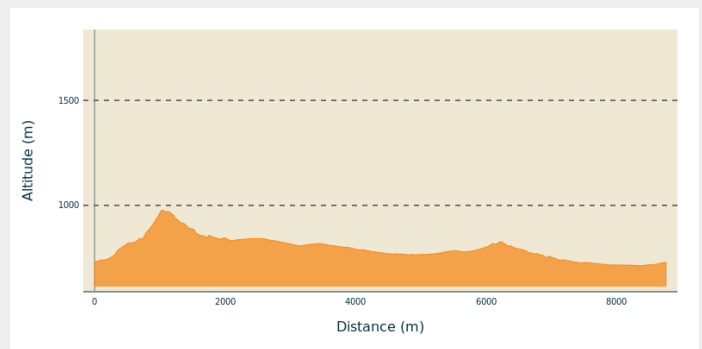
Partenza : Hameau de la Buissière (Halle communale), Savournon

Arrivo : Hameau de la Buissière (Halle communale), Savournon

Marcature : — PR

Comuni : 1. Savournon

Profilo altimetro

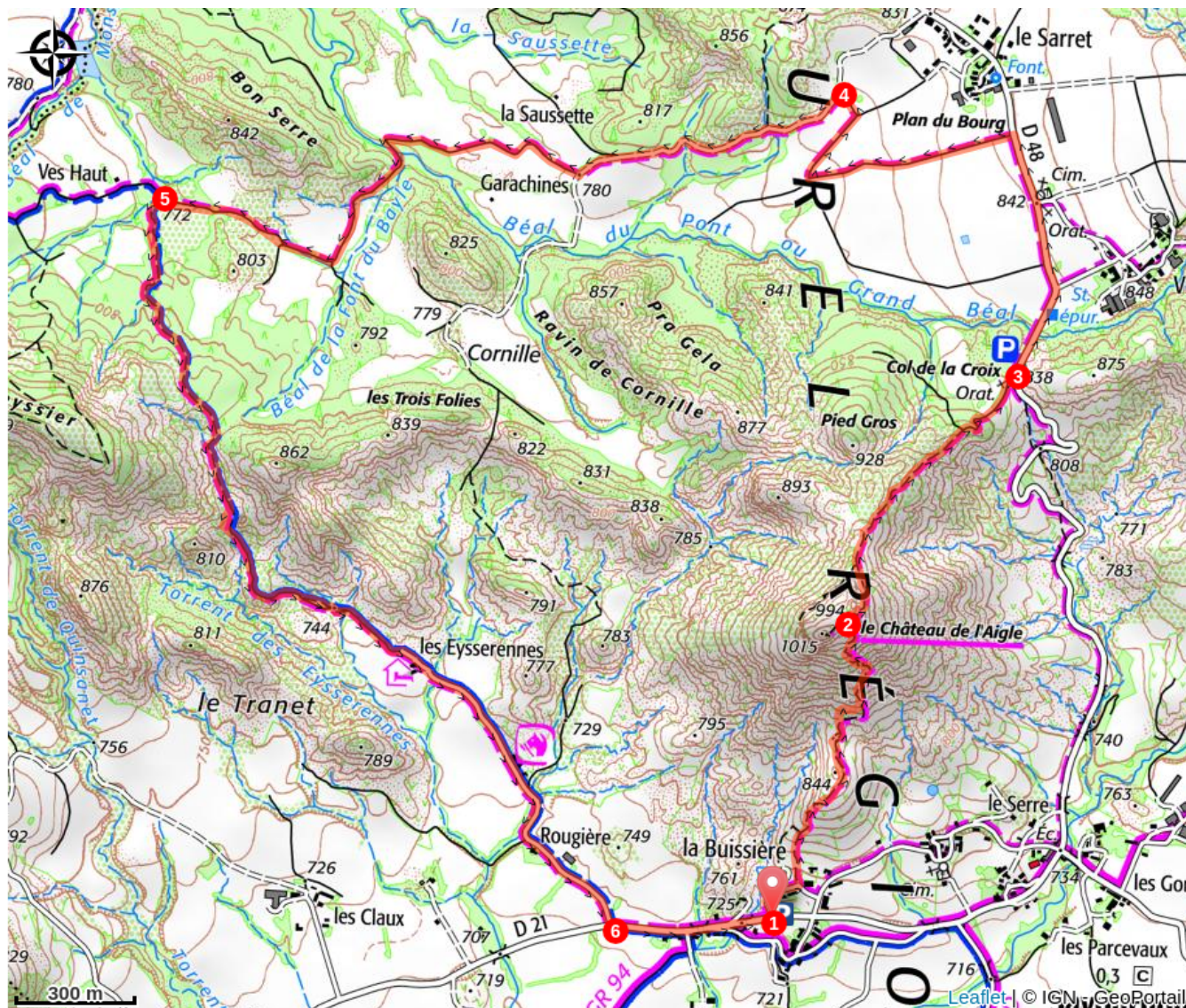


Altitudine minima 713 m

Altitudine massima 977 m

1. Au poteau "Les Halles", longer à la montée le fossé bordant une pelouse (sous l'auberge communale des Rastel), puis gravir une petite butte qui mène à un champ en friche. Le traverser toujours en montant et longer une clôture. Franchir une petite échelle et poursuivre le sentier qui passe sous les ruines de l'ancien château, puis atteindre celles de la vieille église. Continuer la montée jusqu'au poteau "le Reposoir".
2. Possibilité de gagner le Pic de l'Aigle en suivant le sentier de gauche (1015 m, en 15 min A/R ; vue sur 360°). Continuer tout droit pour rejoindre la D48 au col la Croix (838 m).
3. La suivre à gauche, dépasser le cimetière de Villelongue et, peu avant l'entrée du hameau du Sarret, emprunter le chemin de gauche, entre les champs cultivés. À la fourche, virer complètement à droite, à gauche à la suivante et après 80 m, tourner encore une fois à gauche.
4. Suivre la large piste et, au 1er croisement, continuer en face, vers le bas. A l'intersection suivante, prendre à droite, puis ignorer tous les chemins en continuant toujours sur cette piste principale. Après un virage prononcé à gauche, franchir, à gué, le torrent. Remonter le chemin qui traverse une zone de marnes.
5. Au poteau "Ves Haut", prendre le sentier de gauche qui monte sur un petit mamelon avant de redescendre dans les marnes, au fond du petit canyon des Eysserennes. Il se prolonge par une piste puis une petite route.
6. Emprunter alors la D 21 à gauche pour retrouver le parking.

Sulla tua strada...



Tutte le informazioni utili

Consigli

- Possibilità de rejoindre le Pic de l'Aigle en aller-retour (15 min A/R ; vue sur 360°).
- La montée au Pic de l'Aigle s'avère difficile (passages raides et en dévers dans les marnes) et déconseillée aux enfants et randonneurs peu expérimentés.

Comment venir ?

Trasporto

- Limitons les déplacements, pensons aux transports en commun et au covoiturage : <https://zou.maregionsud.fr>

Accesso

Depuis Laragne (19 km), prendre la D 1075 puis la D 21 jusqu'à l'entrée du hameau de la Buissière à Savournon.

Parcheggio consigliato

Parking de la halle communale, hameau de la Buissière

Luoghi di informazione

Office de Tourisme Sisteron Buëch - bureau de Serres

Place du Lac, 05700 Serres

serres@sisteron-buech.fr

Tel : 04 92 67 00 67

<http://www.sisteron-buech.fr>

