Tour du plateau de Pié-Léger

Rosans - Rosans

Beau point de vue sur les marnes (CCSB)

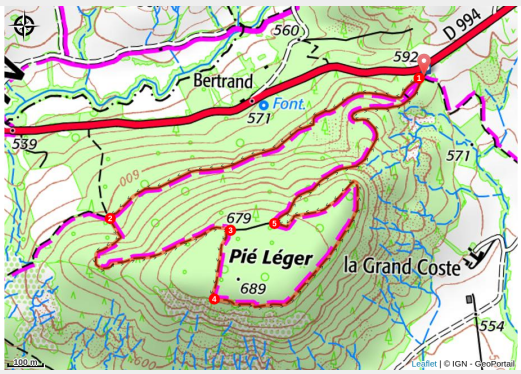

Balade bucolique et ombragée qui fait le tour du plateau de Pié-Léger.

Informazioni utili

Pratica : Pédestre

Durata : 1 h 30

Lunghezza : 3.7 km

Dislivello positivo : 119 m

Difficoltà : Très facile

Tipo : Boucle

Temi : Point de vue, Agriculture et savoir-faire

Accessibilità : Famille

Itinerario

Partenza : Parking de Pié-Léger, Rosans
Arrivo : Parking de Pié-Léger, Rosans
Marcature : PR
Comuni : 1. Rosans

Profilo altimetro

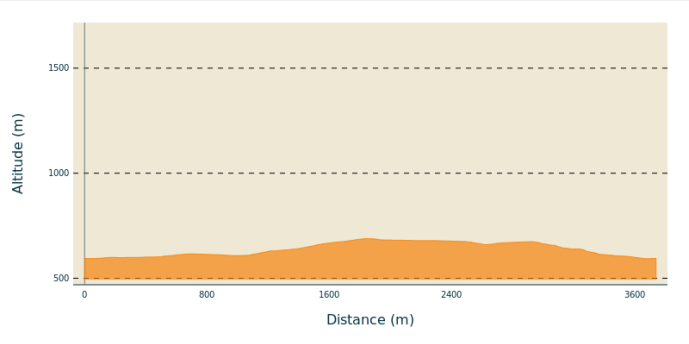

Altitudine minima 593 m

Altitudine massima 688 m

1. Emprunter le chemin à droite au bout du parking à l'ombre des pins. Le chemin est encaissé par endroits.
2. Au bout du chemin, prendre le sentier qui monte à gauche. En haut de cette montée, suivre sur la droite le bord du plateau. Le quitter rapidement vers l'intérieur au niveau d'une borne sculptée dans la pierre, pour traverser une zone de buis et de genévriers.
3. Après un replat, le sentier arrive quasiment au centre du plateau (table de pique-nique). Prendre à droite le chemin qui monte encore un peu jusqu'à une clôture.
4. Retrouver la bordure du plateau. Longer la clôture sur la gauche. A un virage en demi-lune, où le sentier se transforme en vieille piste, prendre à gauche.
5. Arrivé à un large carrefour, prendre en épingle à droite et descendre jusqu'au départ.

Sulla tua strada...

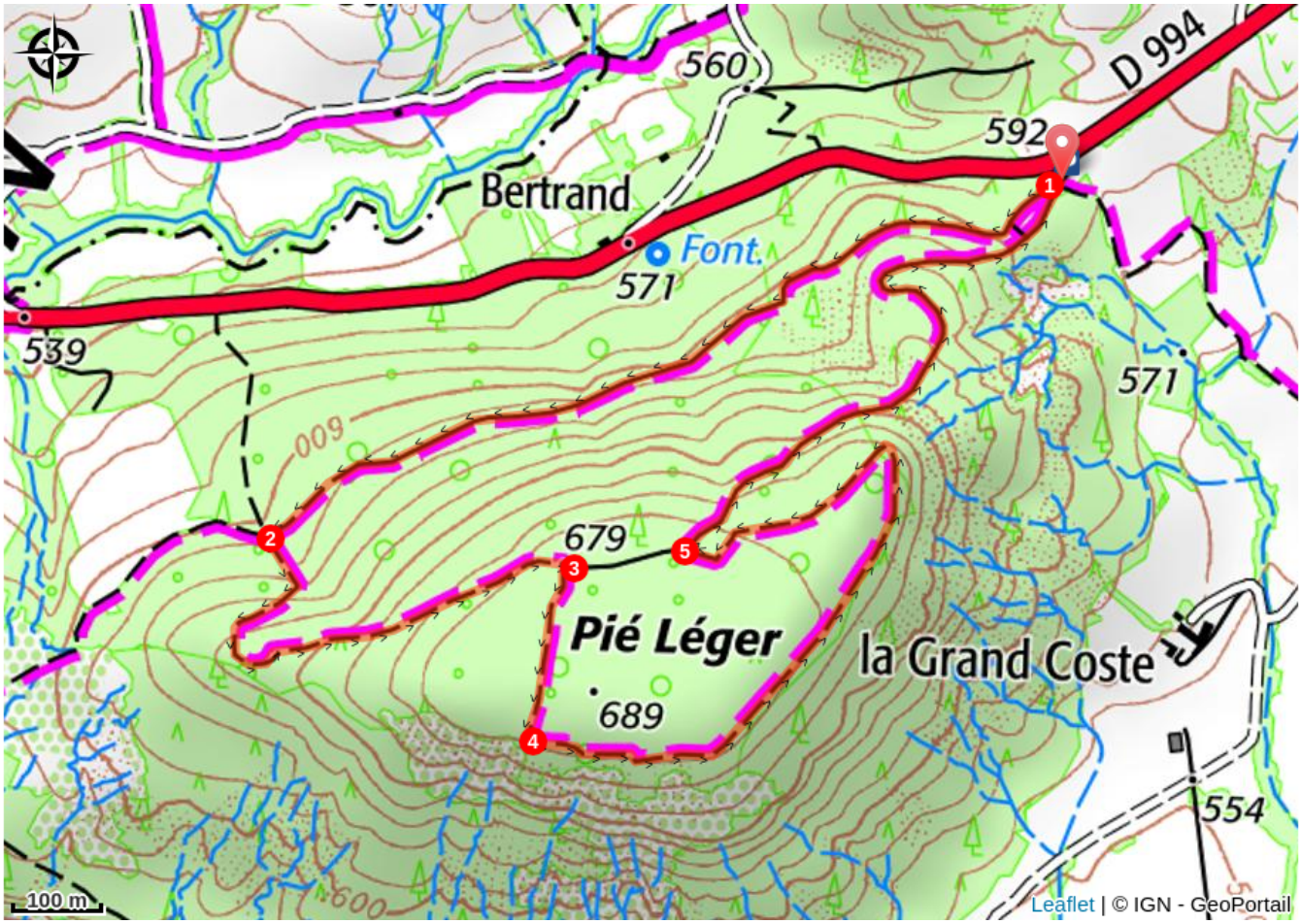

Tutte le informazioni utili

Comment venir ?

Trasporto

- Limitons les déplacements, pensons aux transports en commun et au covoiturage : https://zou.maregionsud.fr

Accesso

Depuis Serres (24 km), prendre la D 994 jusqu'à Rosans. Continuer sur cette route, direction Verclause. 750 m après la
distillerie se trouve le parking de Pié-Léger sur la gauche.

Parcheggio consigliato

Parking de Pié-Léger, Rosans

Accessibilità

Famille

Luoghi di informazione

Office de Tourisme Sisteron Buëch - bureau de Rosans
Rue Aristide Briand, None 05150 Rosans

rosans@sisteron-buech.fr
Tel : 04 92 66 66 66
http://www.sisteron-buech.fr