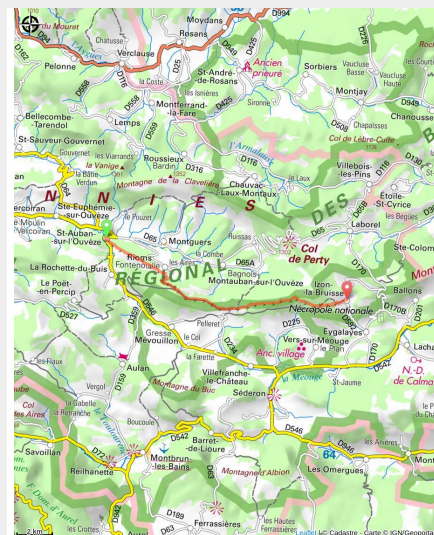


## Etape 5 : Saint-Auban-sur-l'Ouvèze - Izon-la-Bruisse

Saint-Auban-sur-l'Ouvèze



Izon Nature, Hébergement insolite à Izon-la-Bruisse (Maxime Lelièvre)



*Une étape aux mille panoramas entre la vallée de la haute Ouvèze et celle du Riançon.*

### Infos pratiques

Durée : 5 h

Longueur : 18.1 km

Dénivelé positif : 1010 m

# Itinéraire

**Départ** : Saint-Auban-sur-l'Ouvèze

**Arrivée** : Izon-la-Bruisse

**Communes** : 1. Saint-Auban-sur-l'Ouvèze

2. Rioms

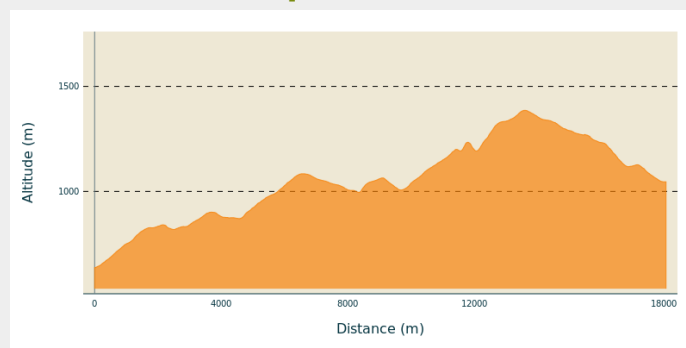
3. Montauban-sur-l'Ouvèze

4. Mévouillon

5. Vers-sur-Méouge

6. Izon-la-Bruisse

## Profil altimétrique

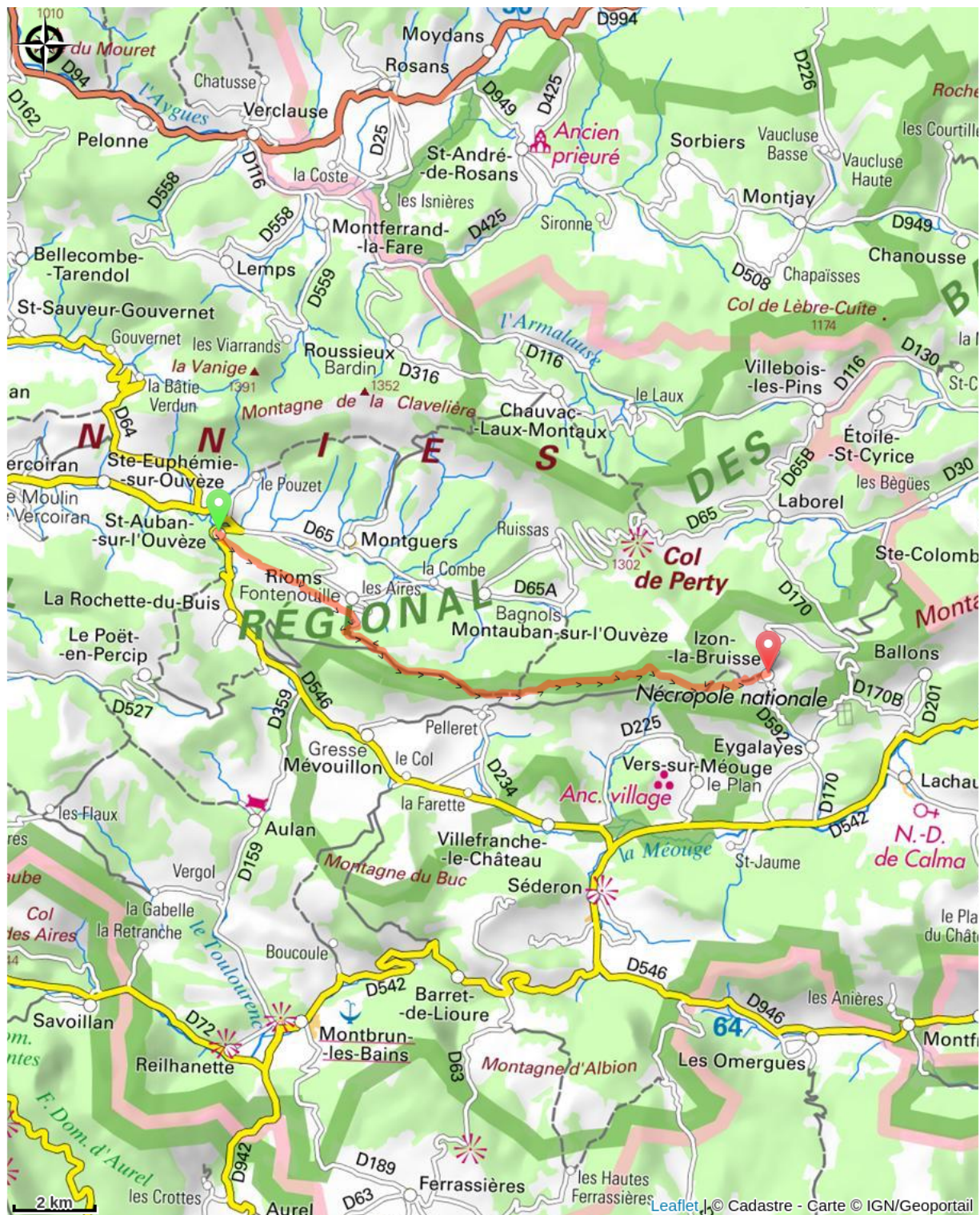


Altitude min 637 m Altitude max 1386 m

Depuis Saint-Auban-sur-l'Ouvèze, partez vers l'est à travers marnes et forêts aux essences variées. Peu à peu, le paysage s'ouvre sur un panorama saisissant : à l'est, la Montagne de Chamouse ; à l'ouest, celle de Croc et Bouvrège. Plus au nord, se dessine celle de Clavière et au sud, la vallée de Mévouillon et son fort. De là, une ascension par les crêtes fleuries vous mènera jusqu'à Izon-la-Bruisse, entouré par les rochers. Un décor sauvage saisissant !



# Sur votre chemin...



# Toutes les infos pratiques