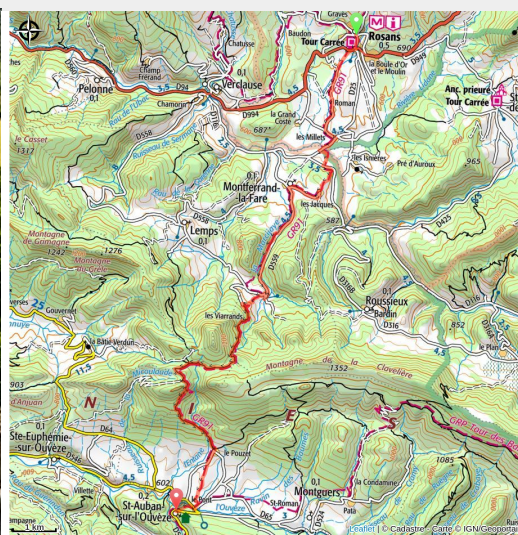


## Etape 4 : Rosans - Saint-Auban-sur-l'Ouvèze

Rosans - Rosans



Hauteurs de Rosans (Pat.Domeyne-ADDET05)



*Une échappée entre les Hautes-Alpes et la Drôme, relevant la richesse des paysages, entre forêts, prairies et vues saisissantes sur les reliefs des vallées traversées.*

### Infos pratiques

Durée : 5 h

Longueur : 18.7 km

Dénivelé positif : 717 m

# Itinéraire

**Départ** : Rosans

**Arrivée** : Saint-Auban-sur-l'Ouvèze

**Communes** : 1. Rosans

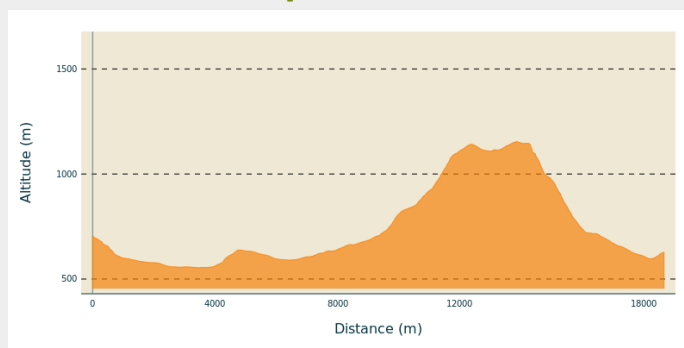
2. Montferrand-la-Fare

3. Saint-Sauveur-Gouvernet

4. Sainte-Euphémie-sur-Ouvèze

5. Saint-Auban-sur-l'Ouvèze

## Profil altimétrique

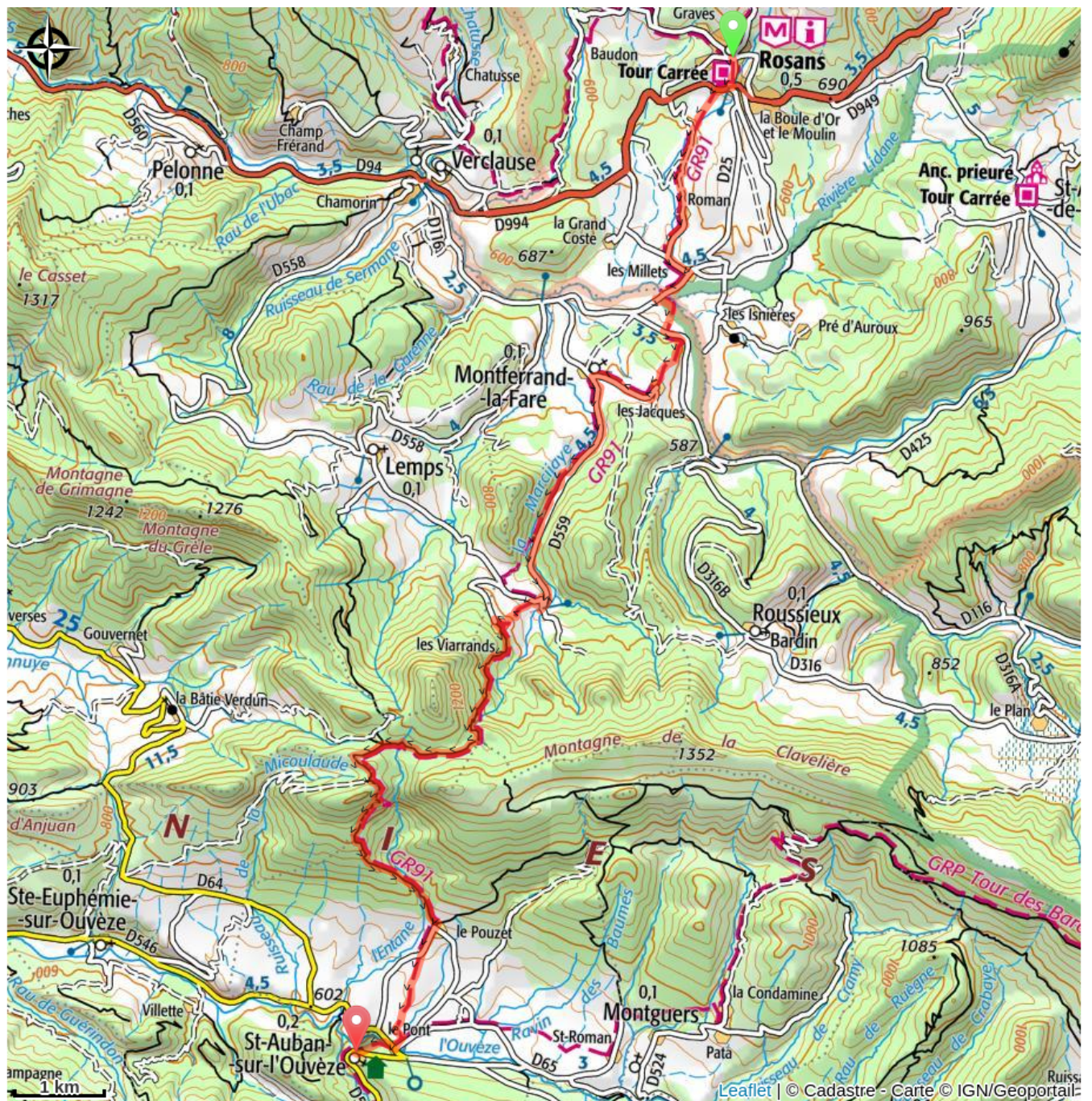


Altitude min 554 m Altitude max 1154 m

Après la découverte des villages authentiques de Rosans et de Saint-Auban-sur-l'Ouvèze, cette étape dévoile une grande variété de panoramas, notamment sur les vastes prairies dans la vallée du Rosanais. En progressant plus vers le sud, les paysages évoluent progressivement, plus forestiers et verdoyants sur le sommet caractéristique de la Montagne de la Vanige et la haute vallée de l'Ouvèze. L'occasion idéale d'en apprendre un peu plus sur la flore locale des Baronnies !



# Sur votre chemin...



# Toutes les infos pratiques