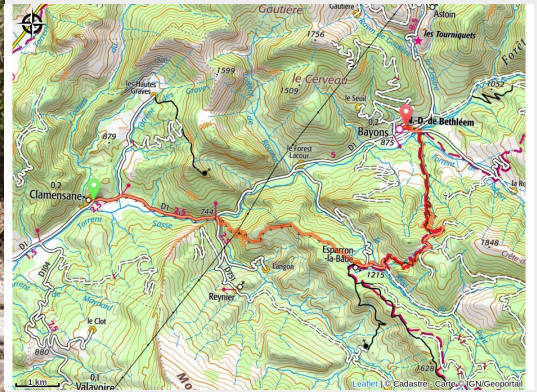


Etape 2 : Clamensane (Pont de Reynier) - Bayons

Hautes Terres de Provence - Clamensane



Pique nique en bord de rivière (Martin Champon)



Infos pratiques

Pratique : Itinérance

Longueur : 17.1 km

Dénivelé positif : 1070 m

Difficulté : Moyen

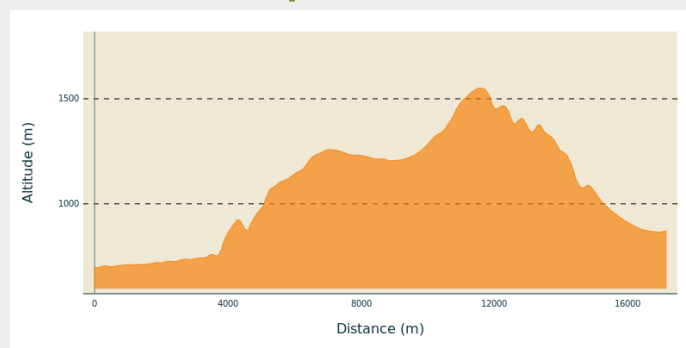
Itinéraire

Départ : Village, Clamensane

Arrivée : Village, Bayons

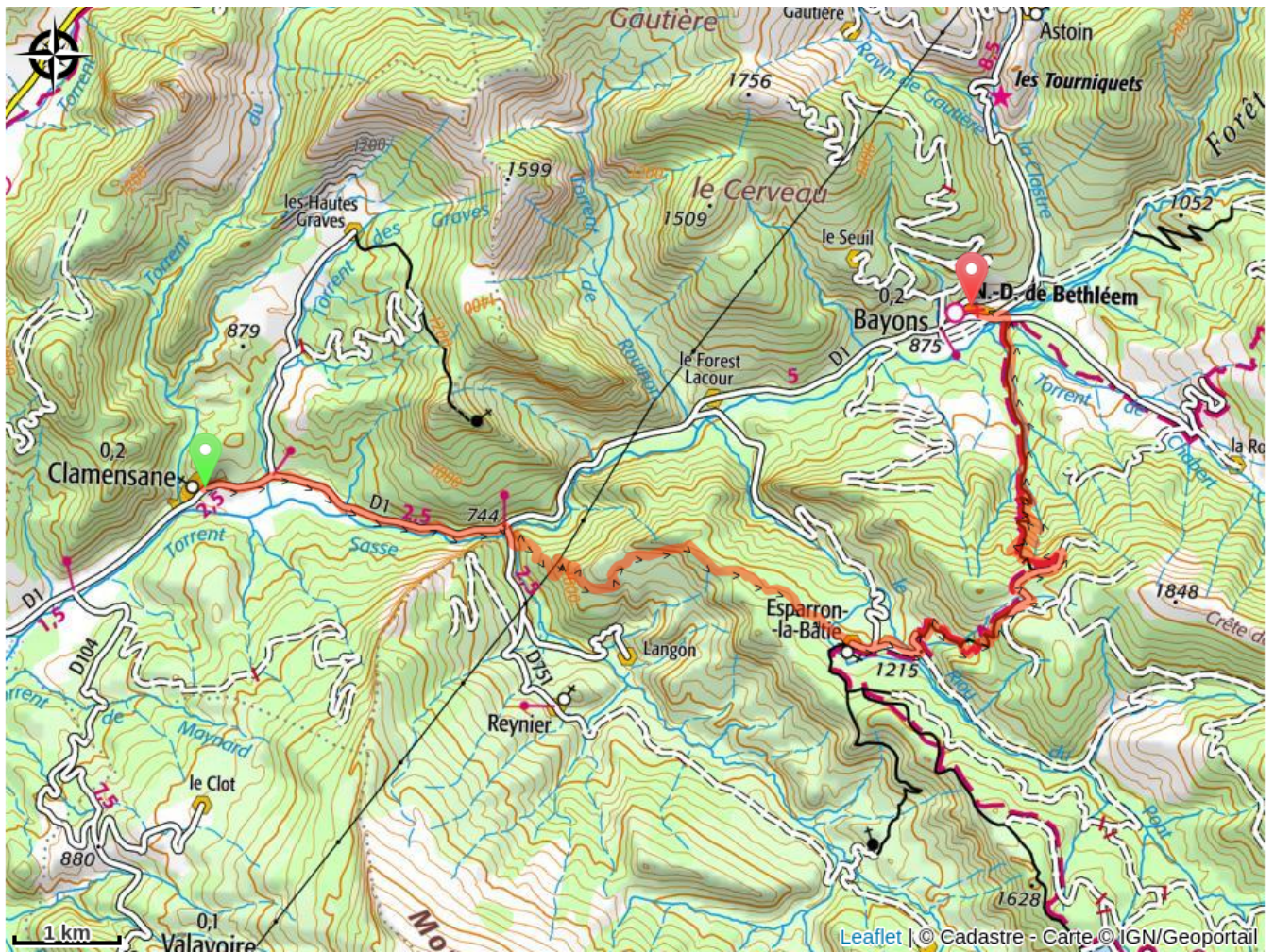
Communes : 1. Clamensane
2. Bayons

Profil altimétrique



Altitude min 696 m Altitude max 1551 m

Sur votre chemin...



Toutes les infos pratiques