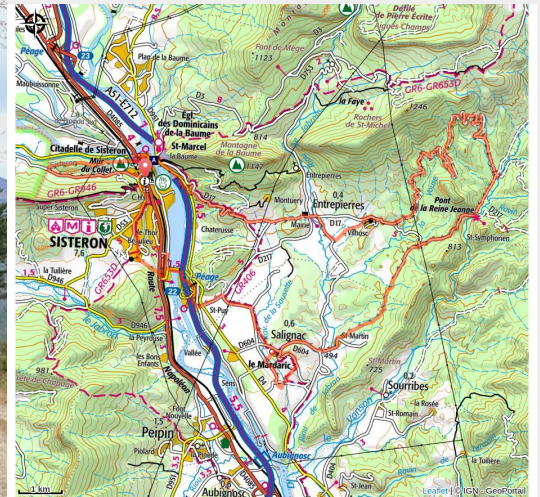


# Gravel entre Durance et villages du Sisteronais

Sisteron - Sisteron



Piste à proximité du Vançon (CCSB)



*Depuis Sisteron, ce tour gravel de 44 km mène de village en village. D'abord sur la Route Napoléon, l'itinéraire traverse la commune d'Entrepierre puis Vilhosc. Sur piste, le parcours passe par la forêt domaniale puis redescend sur les rives du Vançon en direction du Pont de la Reine Jeanne.*

*Par la piste du Pied du Bois, rejoindre Salignac où de jolis singles vous attendent, en descente comme en montée.*

*Le retour à Sisteron s'effectue par le plateau du Thor.*

Attention, plusieurs zones dans le secteur de Salignac sont soumises à des actes de dégradation (vol de passerelle, débalisage...). Référez vous à la trace GPX. Nos équipes sont actuellement en train de rétablir les problèmes en cours. Nous vous remercions de votre compréhension.

L'équipe de la CCSB

## Infos pratiques

---

Pratique : Gravel

---

Durée : 1 jour

---

Longueur : 44.2 km

---

Dénivelé positif : 1113 m

---

Difficulté : Moyen

---

Type : Boucle

---

Thèmes : Sentier de découverte

# Itinéraire

**Départ** : Office de Tourisme, Sisteron

**Arrivée** : Office de Tourisme, Sisteron

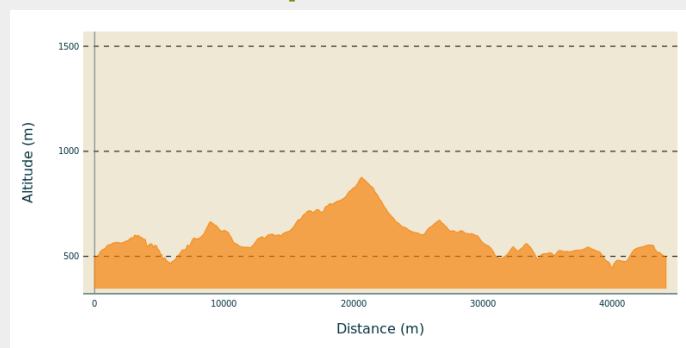
**Balisage** :  Gravel

**Communes** : 1. Sisteron

2. Entrepierres

3. Salignac

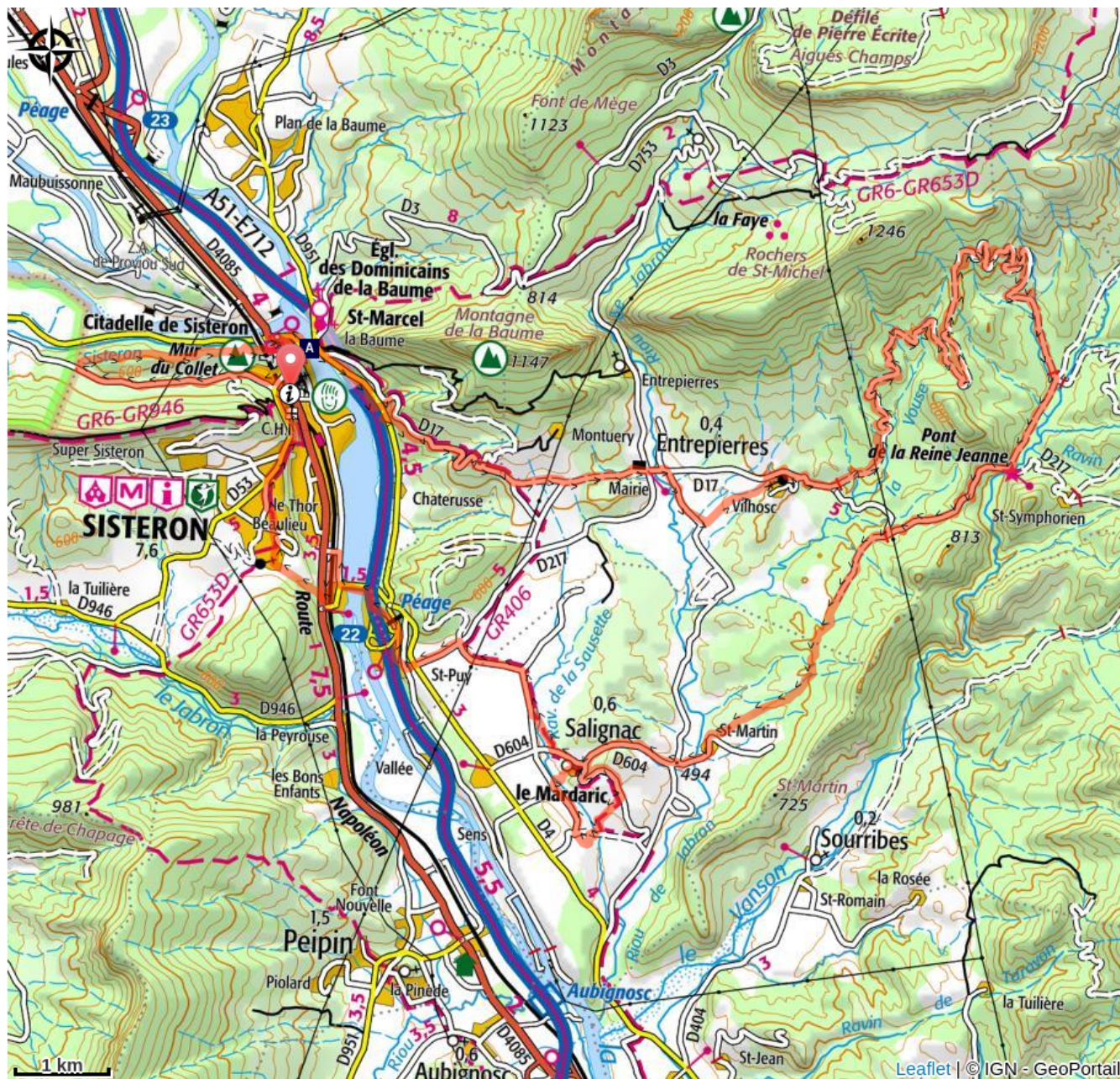
## Profil altimétrique



Altitude min 446 m Altitude max 876 m



# Sur votre chemin...



☞ La Durance (A)

# Toutes les infos pratiques

## **Recommandations**

Prudence à l'approche de Sisteron pour la traversée et le passage sur la D4085.

## **Matériel**

La polyvalence de ce type de vélo, le Gravel, permet à la fois de prendre de belles petites routes de campagne, et de bifurquer sur une piste de gravier, un chemin de terre ou un sentier. C'est donc un sport ludique et varié.

## **Comment venir ?**

### Transports

Limitons les déplacements, pensons aux transports en commun et au covoiturage : <https://zou.maregionsud.fr>

### Accès routier

Depuis Gap (50 km), suivre la N 85 puis prendre l'A 12 à partir de la Saulce et jusqu'à Sisteron.

### Parking conseillé

Parking Place de la République, Sisteron

## **Lieux de renseignement**

### **Office de Tourisme Sisteron Buëch - bureau de Sisteron**

1 place de la République, 04200 Sisteron

[sisteron@sisteron-buech.fr](mailto:sisteron@sisteron-buech.fr)

Tel : 04 92 61 36 50

<http://www.sisteron-buech.fr>



# Sur votre chemin...

---



## La Durance (A)

Plus qu'une rivière, la Durance est une force de la nature. Prenant sa source à 2 300 mètres d'altitude, à Montgenèvre, elle déroule ensuite ses flots sur 302 kilomètres pour se jeter enfin, dans le Rhône. Maitrisée par l'homme au fil des années, notamment par la construction du barrage de Serre-Ponçon, elle est aujourd'hui l'artère vitale de tout le département.

Source : [www.hautes-alpes.net](http://www.hautes-alpes.net)

Crédit photo : CCSB