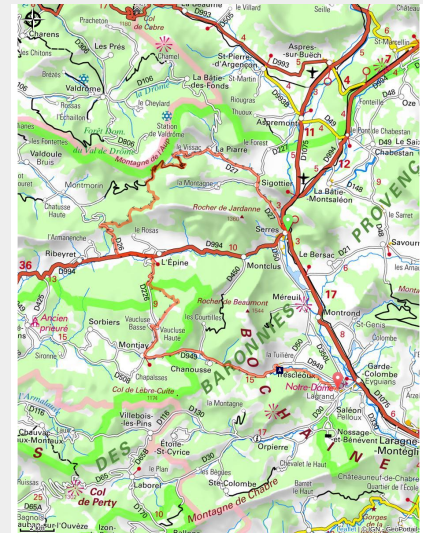


# Variante Buëch Gravel Adventure

Serres - Serres



Lac de Mison (CCSB)



*Cet itinéraire est une variante de la Buëch Gravel Adventure, qui, cumulé au parcours de base offre une boucle d'un total de 166 km et 4650 D+.*

## Infos pratiques

Pratique : Gravel

Longueur : 55.1 km

Dénivelé positif : 2002 m

Difficulté : Difficile

Type : Traversée

Thèmes : Sentier de découverte

# Itinéraire

**Départ** : Village, Serres

**Arrivée** : Village, Lagrand

**Balisage** :  Gravel

**Communes** : 1. Serres

2. Sigottier

3. Piarre

4. Épine

5. Ribeyret

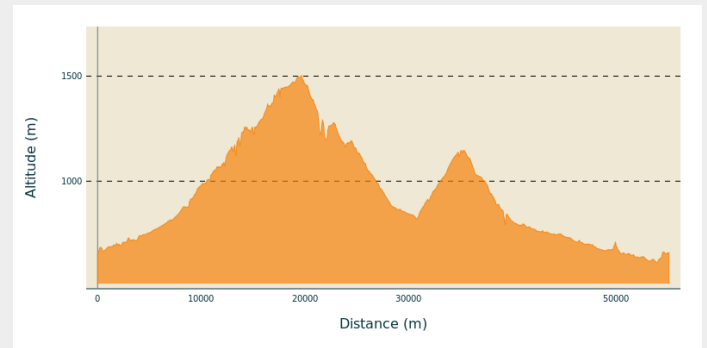
6. Montjay

7. Chanousse

8. Trescléoux

9. Garde-Colombe

## Profil altimétrique

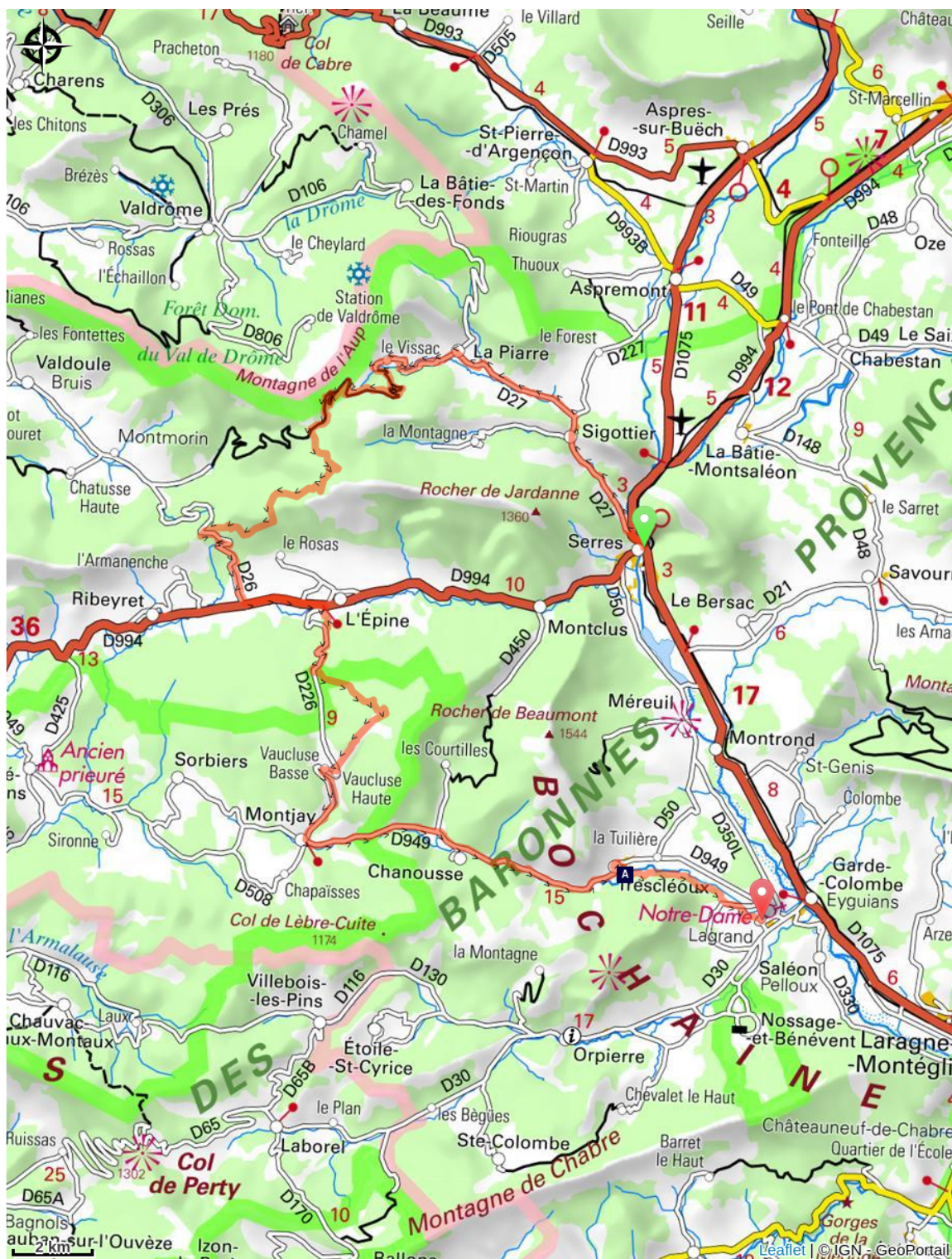


Altitude min 612 m Altitude max 1503 m

Cette variante propose une belle virée au coeur des Baronnies Provençales et plus précisément dans le Serrois.



# Sur votre chemin...



 La Blaisance (A)

# Toutes les infos pratiques

## **i** Lieux de renseignement

### **Office de Tourisme Sisteron Buëch - bureau d'Orpierre**

Place du village, None 05700 Orpierre

[orpierre@sisteron-buech.fr](mailto:orpierre@sisteron-buech.fr)

Tel : 04 92 66 30 45

<http://www.sisteron-buech.fr>



# Sur votre chemin...

---



## La Blaisance (A)

La Blaisance prend sa source en amont de la commune de Montjay, c'est un confluent de plusieurs torrents. Celle-ci s'écoule jusqu'à la commune de Garde-Colombe, en passant par Trescléoux. Elle se jette ensuite dans le Buëch.

Crédit photo : CCSB