Etape 4 : Barret-sur-Méouge - Orpierre

Laragne / Méouge - Barret-sur-Méouge

Entre Méouge et Orpierrois (CDRP05)

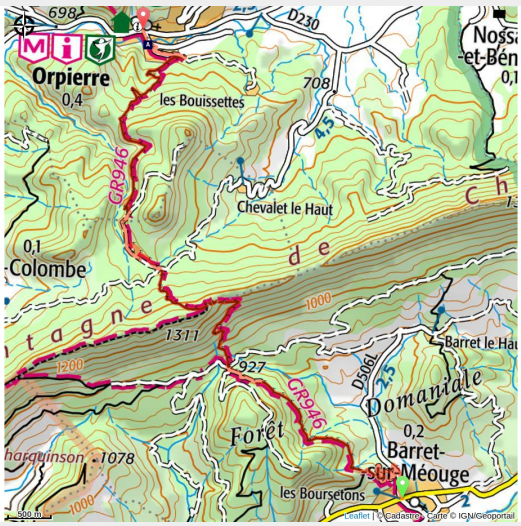

Cette étape de 12 km, au départ de Barret-sur-Méouge, va mener le randonneur du Val de Méouge jusqu'au secteur d'Orpierre, situé de l'autre côté de la Montagne de Chabre et réputé pour l'escalade sur ses falaises.

En montée régulière, la première moitié du parcours mène au Col de Saint-Ange et son sublime point de vue sur la vallée. La seconde moitié du parcours, assez sauvage, et souvent en forêt, rejoint Orpierre par une descente sinueuse mais agréable avec une vue panoramique sur ses majestueuses falaises.

Infos pratiques

Pratique : Trek

Durée : 3 h 30

Longueur : 12.2 km

Dénivelé positif : 758 m

Difficulté : Moyen

Itinéraire

Départ : Village, Barret-sur-Méouge
Arrivée : Villahe, Orpierre
Balisage : GRP
Communes : 1. Barret-sur-Méouge
2. Sainte-Colombe
3. Orpierre

Profil altimétrique

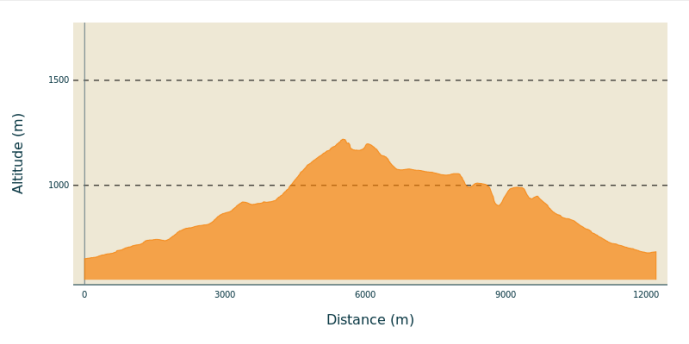

Altitude min 651 m Altitude max 1220 m

Sur votre chemin…

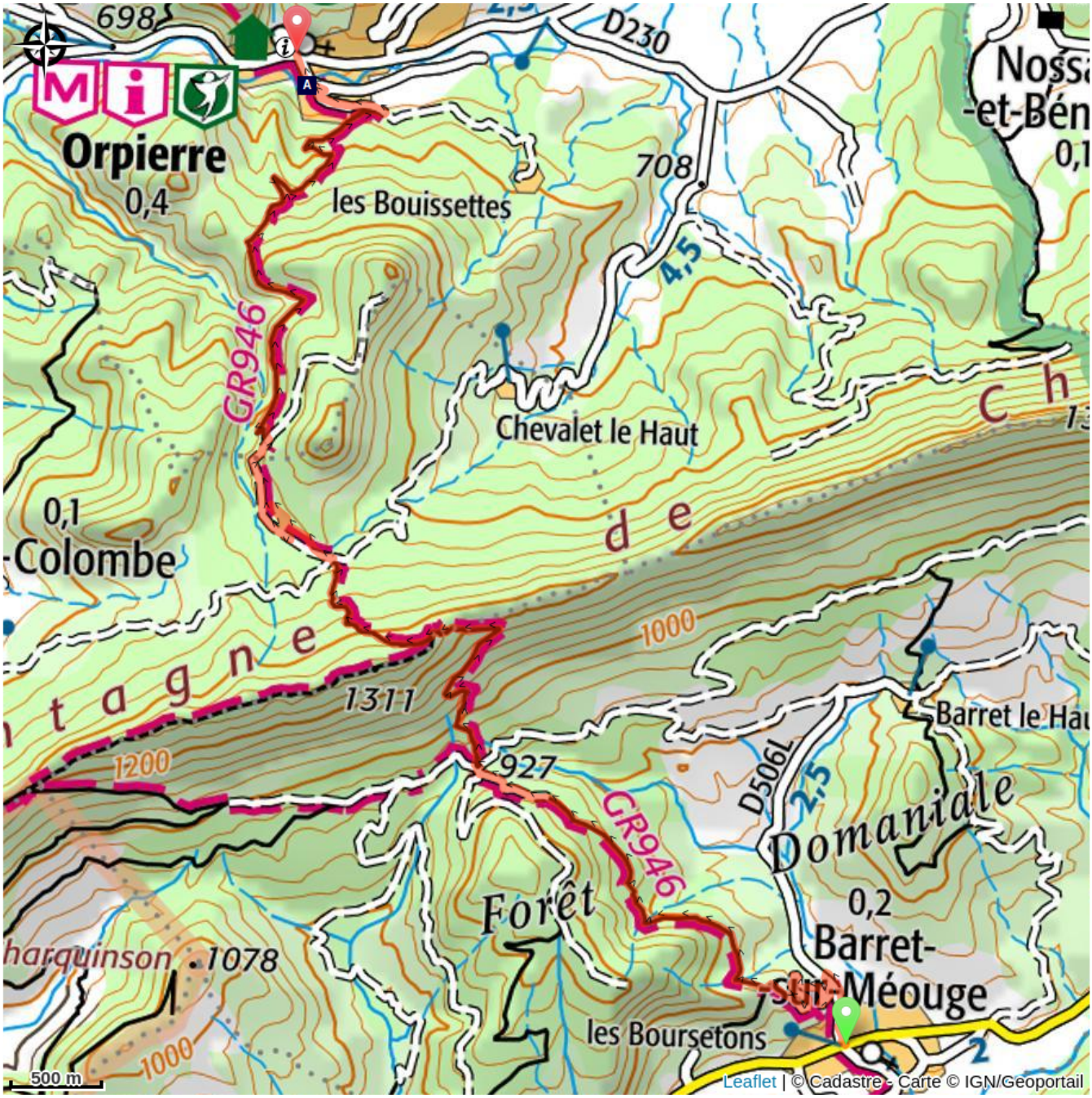

Le Céans (A)

Toutes les infos pratiques

Lieux de renseignement

Office de Tourisme Sisteron Buëch - bureau d'Orpierre
Place du village, None 05700 Orpierre

orpierre@sisteron-buech.fr
Tel : 04 92 66 30 45
http://www.sisteron-buech.fr

Sur votre chemin…

Le Céans (A)

Prenant sa source en haut de la montagne de Chamouse, le Céans traverse tout l'Orpierrois avant de se jeter dans le Buëch au niveau de la Commune de Garde-Colombe. Long de plus de 22 km, le torrent suit en partie la route des Princes d'Orange.