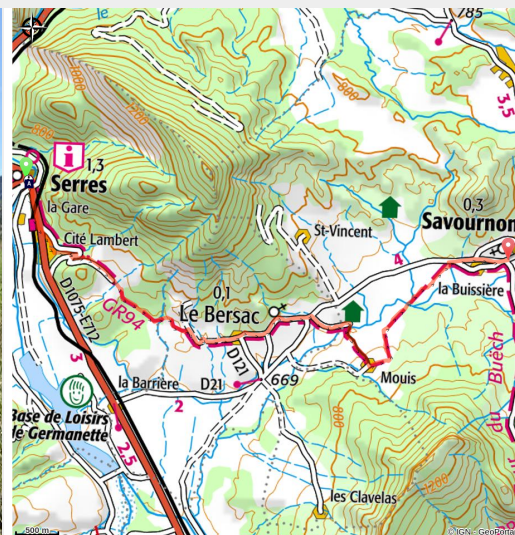


Etape 1 : Serres - Savournon

Serres - Serres



Autour de Savournon (CCSB)



Cette escapade débute dans la jolie ville de Serres, au cœur du Parc naturel régional des Baronnies provençales. Cette cité médiévale possède encore de nombreux édifices du passé que l'on peut voir en se promenant dans ses ruelles.

Le sentier suit le GR94 puis part en direction du Bersac afin de rejoindre Savournon.

Infos pratiques

Pratique : Itinérance

Durée : 4 h

Longueur : 9.0 km

Dénivelé positif : 273 m

Difficulté : Moyen

Type : Itinérance

Itinéraire

Départ : Village, Serres

Arrivée : Village, Savournon

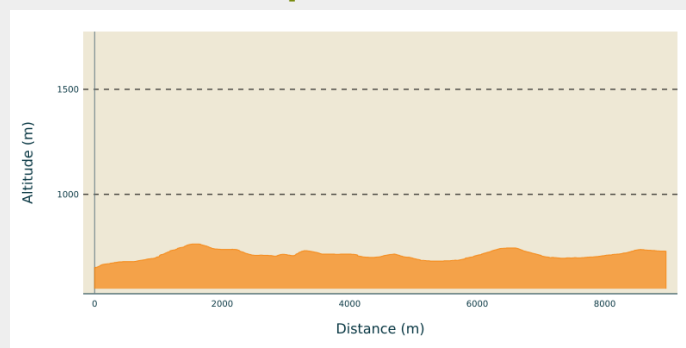
Balisage :  GR

Communes : 1. Serres

2. Bersac

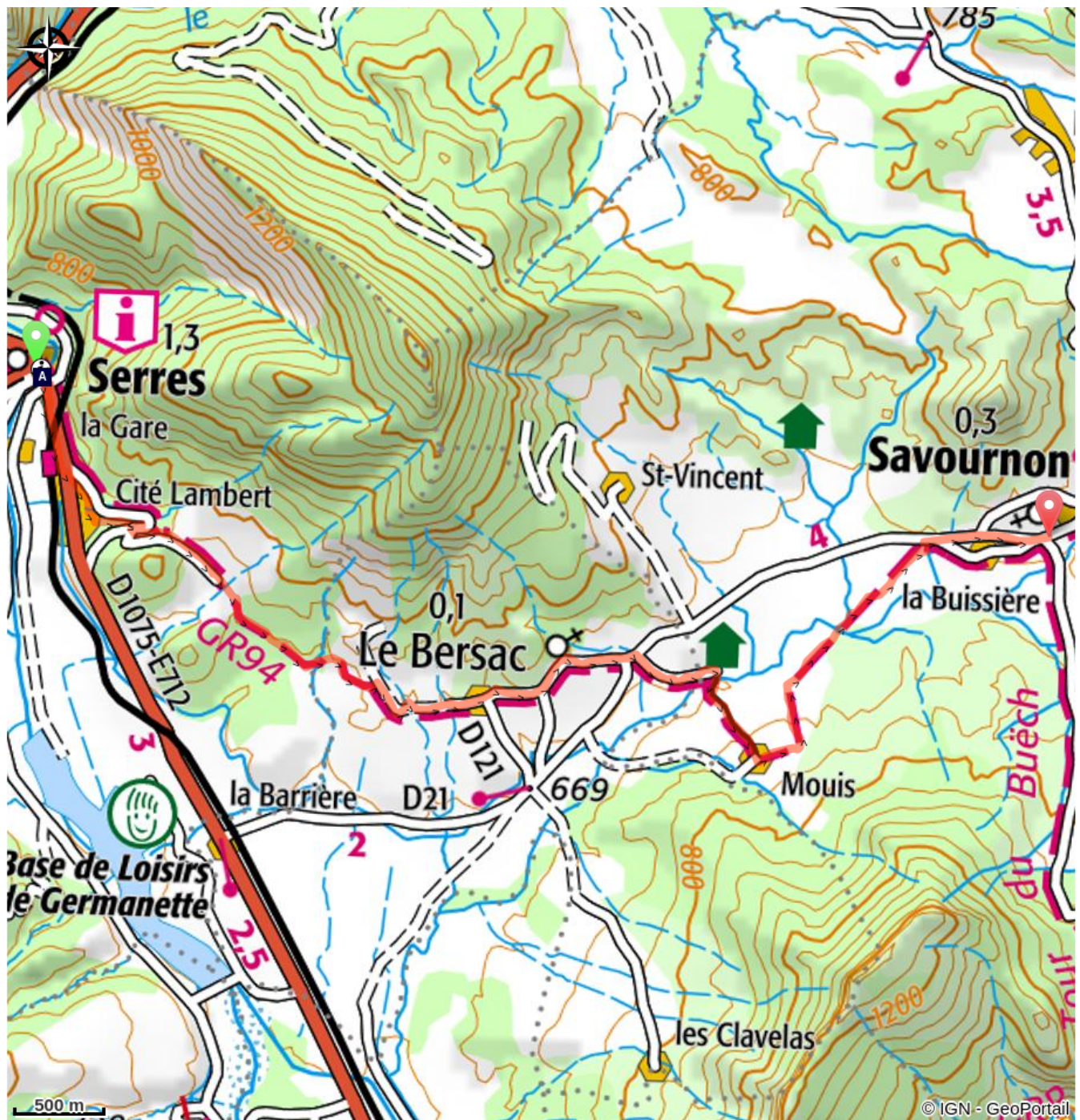
3. Savournon

Profil altimétrique



Altitude min 651 m Altitude max 764 m

Sur votre chemin...



 Le Buëch (A)

Toutes les infos pratiques

Lieux de renseignement

Office de Tourisme Sisteron Buëch - bureau de Serres

Place du Lac, 05700 Serres

serres@sisteron-buech.fr

Tel : 04 92 67 00 67

<http://www.sisteron-buech.fr>



Sur votre chemin...



Le Buëch (A)

Affluent de la Durance, le Buëch est une rivière paisible qui irrigue les nombreux champs de pommiers et autres vergers le long de son cours. Prenant sa source à Lus-la-Croix-Haute, le cours d'eau s'étend sur 85 kilomètres et dénivelé près de 2 000 mètres d'altitude.

Crédit photo : CCSB