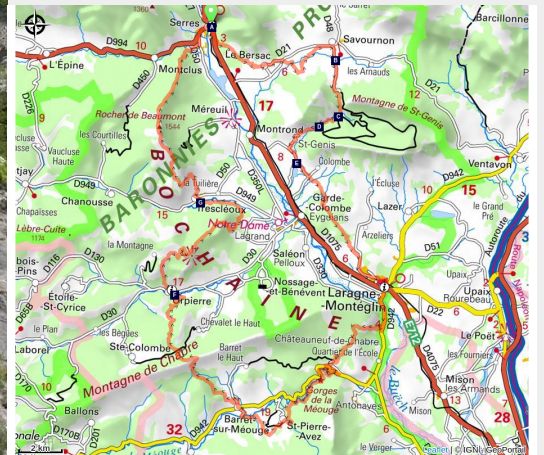


Tour du Buëch

Serres - Serres



Tour du Buëch (CDRP05)



Loin des importants flux touristiques, cette randonnée itinérante de 85 km à travers les Pays du Buëch regorge de beaux paysages, d'histoire et d'authenticité entre Provence et montagnes.

Infos pratiques

Pratique : Itinérance

Durée : 6 jours

Longueur : 83.1 km

Dénivelé positif : 4262 m

Difficulté : Moyen

Type : Itinérance

Thèmes : Elevage et pastoralisme, Histoire et patrimoine

Itinéraire

Départ : Village, Serres

Arrivée : Village, Serres

Balisage :  GRP  PR

Communes : 1. Serres

2. Bersac

3. Savournon

4. Garde-Colombe

5. Laragne-Montéglin

6. Val Buëch-Méouge

7. Saint-Pierre-Avez

8. Barret-sur-Méouge

9. Sainte-Colombe

10. Orpierre

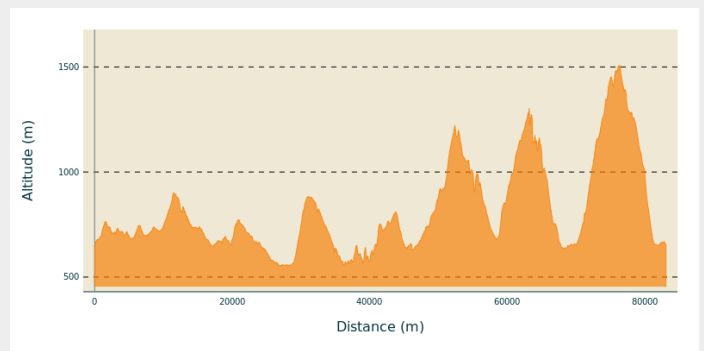
11. Trescléoux

12. Chanousse

13. Méreuil

14. Montclus

Profil altimétrique



Altitude min 554 m Altitude max 1507 m

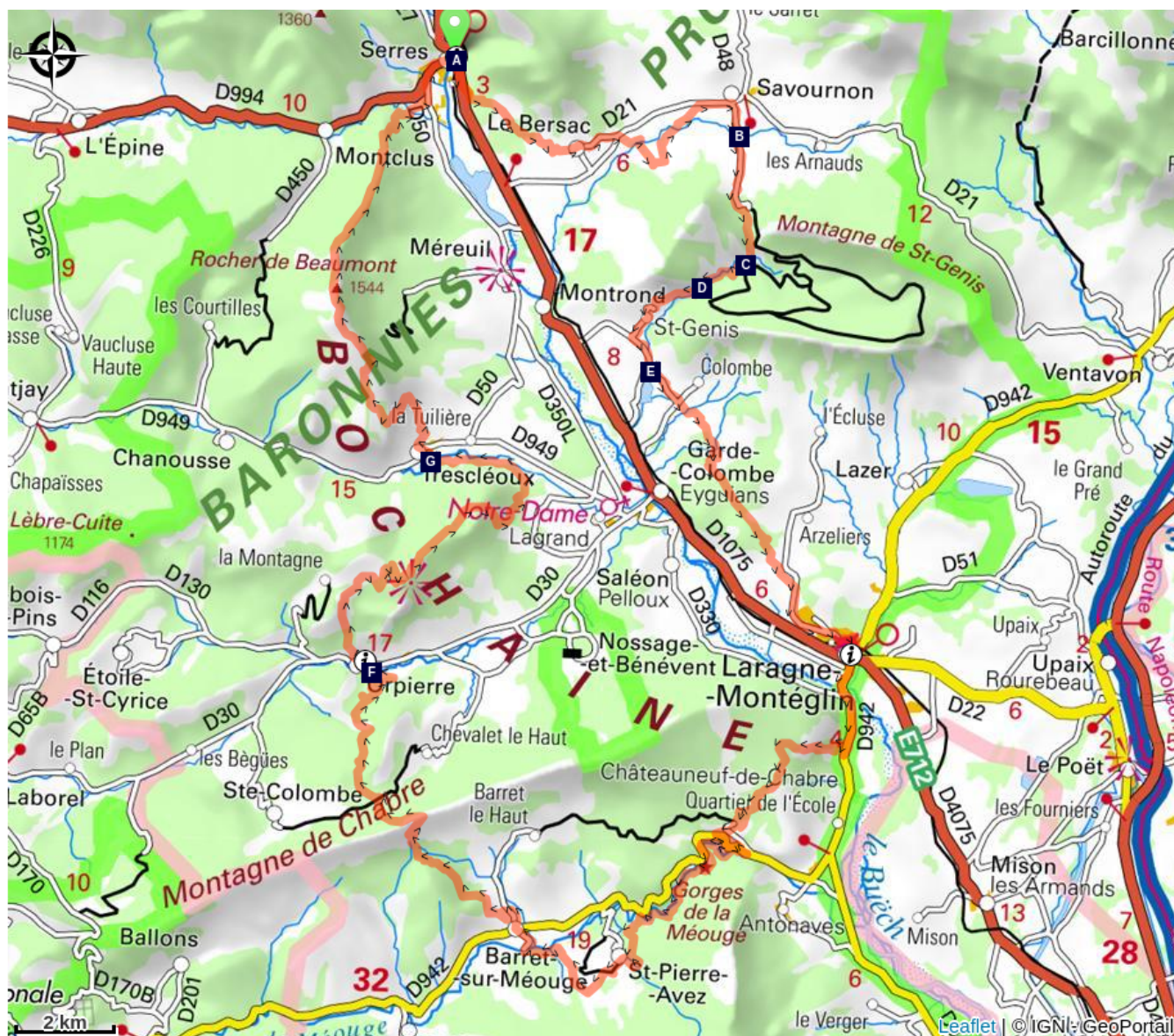
Assez méconnue et pleine de contraste, cette boucle réalisable en 6 jours parcourt collines ensoleillées, gorges, villages enclavés, sites d'intérêt géologiques, crêtes et lieux emblématiques (Montagne de Chabre, gorges de la Méouge, falaises d'Orpierre, ...).

Pour tous les randonneurs en quête de tranquillité, ce sentier, à l'écart de toutes grandes villes, est un véritable voyage en contrée lointaine, une occasion unique de s'offrir un beau dépaysement au doux parfum de Provence.

Étapes :

1. Etape 1 : Serres - Savournon
9.0 km / 273 m D+ / 4 h
2. Etape 2 : Savournon - Laragne
17.6 km / 445 m D+ / 6 h
3. Etape 3 : Laragne - Barret-sur-Méouge
20.6 km / 947 m D+ / 6 h 30
4. Etape 4 : Barret-sur-Méouge - Orpierre
12.2 km / 758 m D+ / 3 h 30
5. Etape 5 : Orpierre - Trescléoux
11.8 km / 893 m D+ / 4 h
6. Etape 6 : Trescléoux - Serres
12.7 km / 950 m D+ / 5 h

Sur votre chemin...



☀️ Le Buëch (A)

☀️ Le Riou (C)

☀️ Plan d'eau du Riou (E)

☀️ La Blaisance (G)

☀️ Torrent de la Channe (B)

☀️ Gorges du Riou (D)

☀️ Le Céans (F)

Toutes les infos pratiques

Recommandations

- Adaptez votre équipement aux conditions météorologiques du jour. Les Pays du Buëch peuvent être soumis à de fortes chaleurs en été et à la rudesse d'un climat montagnard en toutes saisons. Pensez à emporter de l'eau en quantité suffisante et de bonnes chaussures. Sentiers parfois très escarpés et techniques.

Comment venir ?

Transports

Limitons les déplacements, pensons aux transports en commun et au covoiturage : <https://zou.maregionsud.fr>

Accès routier

- Depuis Grenoble (108 km), prendre l'A 51 et la D 75 (passage au Col de La Croix Haute) direction Serres.
- Depuis Montélimar (115 km), rejoindre Nyons puis suivre la D 94 jusqu'à Serres.

Parking conseillé

Parking de l'office de tourisme, Serres

i Lieux de renseignement

Office de Tourisme Sisteron Buëch - bureau de Laragne

Place des Aires, None 05300 Laragne-Montéglin

laragne@sisteron-buech.fr

Tel : 04 92 65 09 38

<http://www.sisteron-buech.fr>



Office de Tourisme Sisteron Buëch - bureau de Serres

Place du Lac, 05700 Serres

serres@sisteron-buech.fr

Tel : 04 92 67 00 67

<http://www.sisteron-buech.fr>



Office de Tourisme Sisteron Buëch - bureau d'Orpierre

Place du village, None 05700 Orpierre

orpierre@sisteron-buech.fr

Tel : 04 92 66 30 45

<http://www.sisteron-buech.fr>



Sur votre chemin...



Le Buëch (A)

Affluent de la Durance, le Buëch est une rivière paisible qui irrigue les nombreux champs de pommiers et autres vergers le long de son cours. Prenant sa source à Lus-la-Croix-Haute, le cours d'eau s'étend sur 85 kilomètres et dénivelé près de 2 000 mètres d'altitude.

Crédit photo : CCSB



Torrent de la Channe (B)

Prenant sa source au niveau du Rocher de la Pisse, près du sommet de Beynon, le torrent de la Channe traverse toute la vallée avant de se jeter dans le Canal des Grès. Il traverse le GR de Pays "Tour du Buëch" au niveau d'un pont sur la route entre Savournon et le parking de Jubéo.

Crédit photo : CCSB



Le Riou (C)

Le Riou prend sa source au fond de la vallée, creusant de belles gorges. Il vient par la suite remplir le lac du Riou, très prisé des touristes et locaux en haute saison.

Crédit photo : CCSB



Gorges du Riou (D)

Prenant sa source au coeur de la forêt domaniale de Beynon, le Riou a creusé les gorges du même nom. Les Gorges du Riou relie la Forêt de Jubéo et le village de Saint-Genis.

Crédit photo : CCSB



Plan d'eau du Riou (E)

Alimenté par le cours d'eau du même nom, le Lac du Riou est une retenue d'eau très prisée des locaux et touristes en été. Avec sa baignade surveillée durant les mois de juillet et août ainsi que ses nombreux aménagements (tables, toilettes, jeux pour enfants...), le plan d'eau du Riou est l'endroit idéal pour faire une halte rafraîchissante.

Crédit photo : CCSB



Le Céans (F)

Prenant sa source en haut de la montagne de Chamouse, le Céans traverse tout l'Orpierrois avant de se jeter dans le Buëch au niveau de la Commune de Garde-Colombe. Long de plus de 22 km, le torrent suit en partie la route des Princes d'Orange.

Crédit photo : CCSB



La Blaisance (G)

La Blaisance prend sa source en amont de la commune de Montjay, c'est un confluent de plusieurs torrents. Celle-ci s'écoule jusqu'à la commune de Garde-Colombe, en passant par Trescléoux. Elle se jette ensuite dans le Buëch.

Crédit photo : CCSB