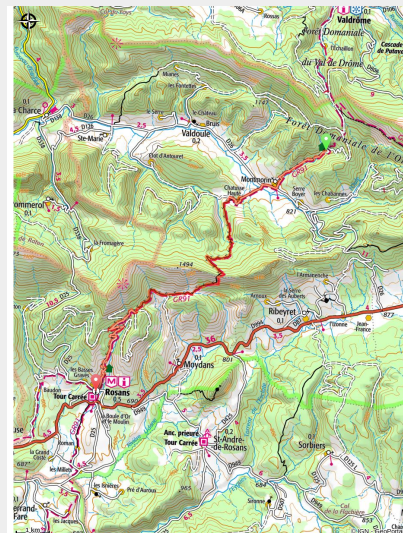


Etape 6 : Montmorin (Praboyer) - Rosans

Rosans - Valdoule



Rosans (CCSB)



Cette étape permet de découvrir une partie des Baronnies, la haute vallée étroite de l'Oule avec le joli village de Montmorin, dans les rues duquel il est plaisant de flâner, puis le bassin de Rosans, plus ouvert, qui se découvre dans son entier depuis le col des Pins.

Cette journée permet de découvrir les vieilles rues de Rosans au riche passé. Pour les personnes qui retrouvent leurs véhicules, une visite à Saint André de Rosans (4 km) s'impose pour découvrir son prieuré et ses rues étroites. Au début juin, la floraison des genêts égaie les pentes d'un beau jaune.

Infos pratiques

Pratique : Itinérance

Durée : 5 h 30

Longueur : 17.2 km



Dénivelé positif : 668 m

Type : Itinérance

Itinéraire

Départ : Montmorin (Praboyer)

Arrivée : Rosans

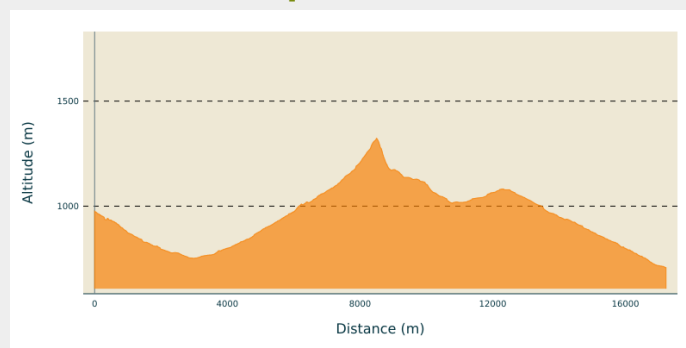
Balisage :  GRP  PR

Communes : 1. Valdoule

2. Moydans

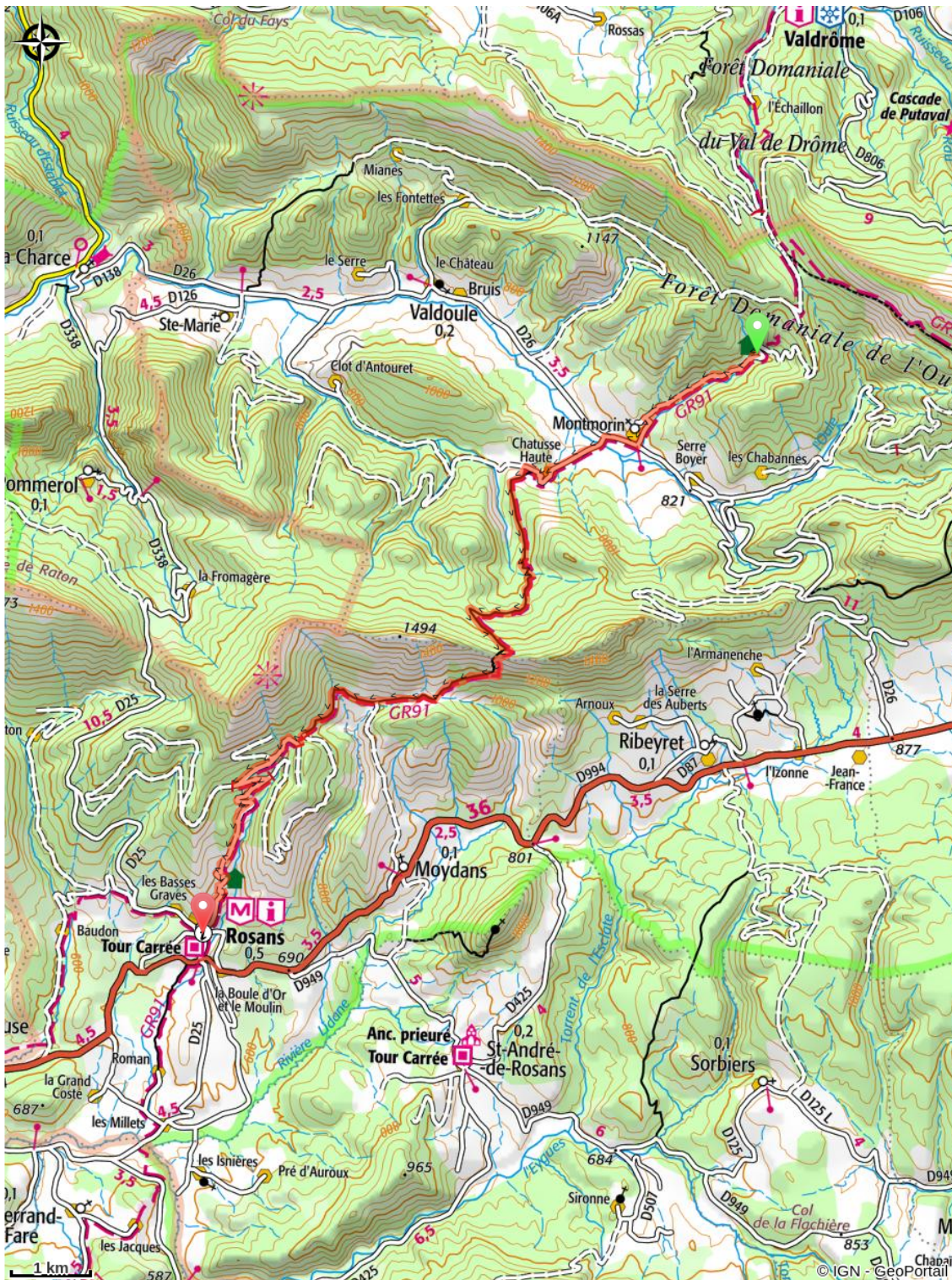
3. Rosans

Profil altimétrique



Altitude min 707 m Altitude max 1323 m

Sur votre chemin...



Toutes les infos pratiques

i Lieux de renseignement

Office de Tourisme Sisteron Buëch - bureau de Rosans

Rue Aristide Briand, None 05150 Rosans

rosans@sisteron-buech.fr

Tel : 04 92 66 66 66

<http://www.sisteron-buech.fr>

