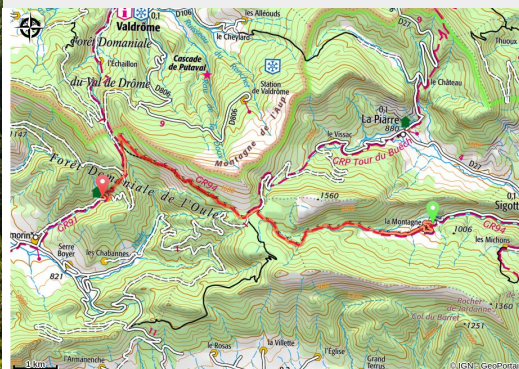


Etape 5 : La Montagne - Montmorin (Praboyer)

Serres - Sigottier



Non loin de la Montagne (CCSB)



La montée jusqu'au col d'Arron est très agréable, sous le couvert d'une belle hêtraie et le long du torrent d'Arron au clapotis rafraîchissant. Le sentier arrive sur le replat du col, au pied du Duffre, où paissent paisiblement les troupeaux. La seconde partie de cette étape part des verts pâturages du col pour aller par un sentier en balcon sous le col des Praux à la jonction avec le GR® 91. Le sentier offre un parcours en sous-bois, une traversée dans un pierrier ménageant de belles vues sur la vallée supérieure de l'Oule, et en partant fin mai ou début juin, il est possible d'admirer de belles pivoines en fleurs.

Infos pratiques

Pratique : Itinérance

Durée : 3 h 30



Longueur : 12.5 km

Dénivelé positif : 656 m

Itinéraire

Départ : La Montagne

Arrivée : Montmorin (Praboyer)

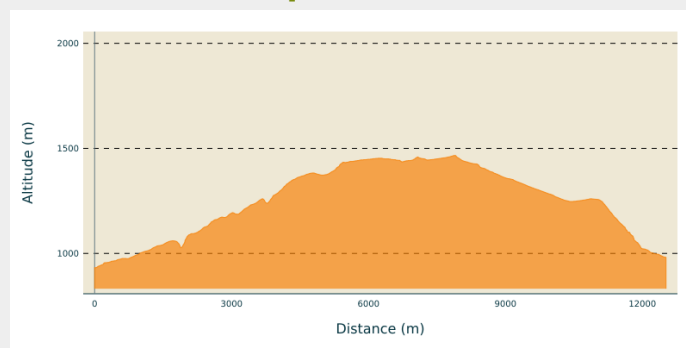
Balisage :  GRP  PR

Communes : 1. Sigottier

2. Épine

3. Valdoule

Profil altimétrique



Altitude min 932 m Altitude max 1466 m

Sur votre chemin...



Toutes les infos pratiques

Lieux de renseignement

Office de Tourisme Sisteron Buëch - bureau de Serres

Place du Lac, 05700 Serres

serres@sisteron-buech.fr

Tel : 04 92 67 00 67

<http://www.sisteron-buech.fr>

