

## Etape 7 : Orpierre - Trescléoux

Orpierre - Orpierre



Village d'Orpierre (CCSB)



*Cette douce étape, aux senteurs de Provence, part du village d'Orpierre pour rejoindre le village de Trescléoux et ses trésors (fontaines, lavoirs...). En chemin, le sentier contourne dès son commencement les impressionnantes falaises d'Orpierre, l'un des plus grands sites d'escalade de France. L'itinéraire emprunte ensuite une crête surplombant les Pays du Buëch puis se termine en faisant le tour de la Montagne de Garde, qui domine toute la vallée.*

### Infos pratiques

Pratique : Trek

Durée : 4 h

Longueur : 9.4 km



Dénivelé positif : 766 m

Type : Itinérance

# Itinéraire

**Départ** : Orpierre

**Arrivée** : Trescléoux

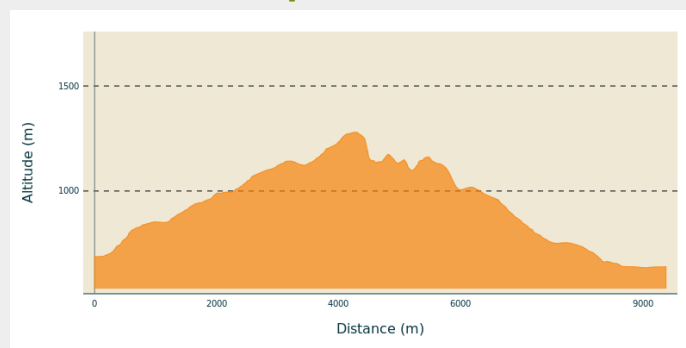
**Balisage** :  GRP  PR

**Communes** : 1. Orpierre

2. Trescléoux

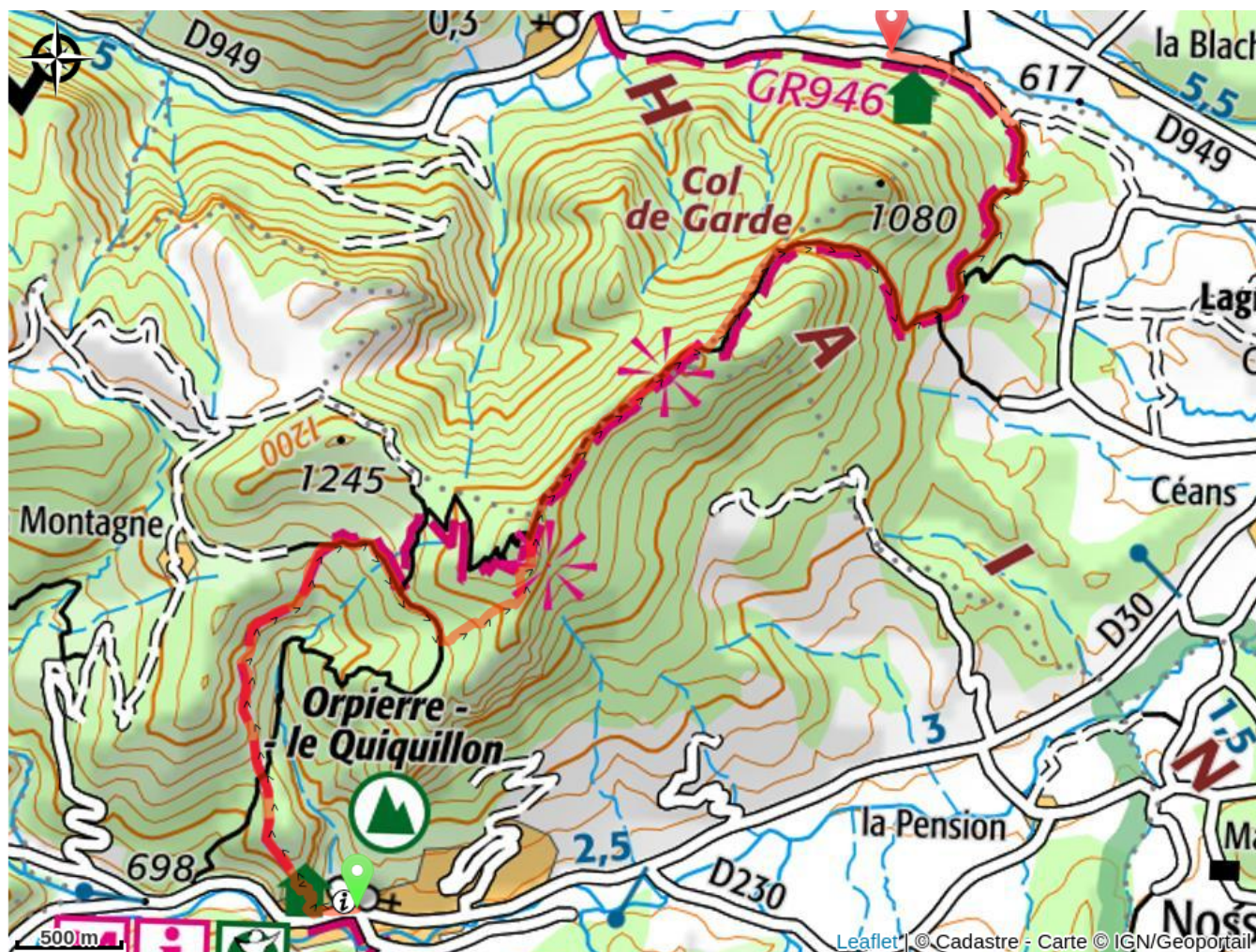
3. Garde-Colombe

## Profil altimétrique



Altitude min 635 m Altitude max 1280 m

# Sur votre chemin...





# Toutes les infos pratiques

## **Lieux de renseignement**

### **Office de Tourisme Sisteron Buëch - bureau d'Orpierre**

Place du village, Nive 05700 Orpierre

[orpierre@sisteron-buech.fr](mailto:orpierre@sisteron-buech.fr)

Tel : 04 92 66 30 45

<http://www.sisteron-buech.fr>

