

## Etape 8 : Trescléoux- Serres

Orpierre - Trescléoux



Le Rocher de Beaumont (CCSB)



*Cette belle étape, longue de 23,5 km, présente un dénivelé assez important (1650 m positif en cumulé) et peut être considérée comme sportive avec des montées très raides et des descentes qui le sont tout autant. On le devine aisément en voyant la falaise qui domine Tréscléoux, point de départ de l'étape qui va conduire jusqu'au Rocher de Beaumont en passant par la crête d'Aumagne puis descendre sur Serres en longeant la crête d'Eyglière. Un beau parcours varié et panoramique mais déconseillé par mauvais temps (pluie, neige, gel, brouillard ou avec de jeunes enfants.*

### Infos pratiques

Pratique : Trek

Durée : 5 h

Longueur : 23.2 km



Dénivelé positif : 1670 m

Type : Itinérance

# Itinéraire

**Départ** : Trescléoux

**Arrivée** : Serres

**Balisage** :  GRP  PR

**Communes** : 1. Trescléoux

2. Chanousse

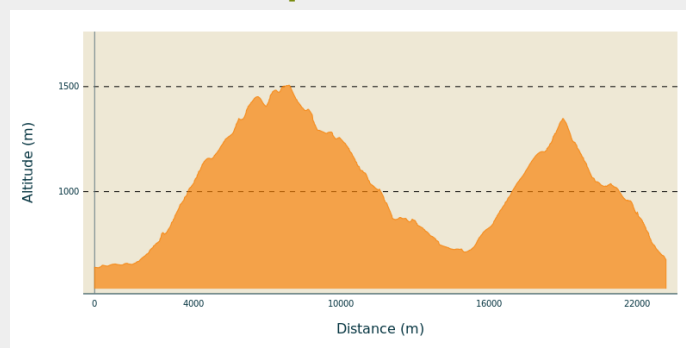
3. Méreuil

4. Montclus

5. Serres

6. Sigottier

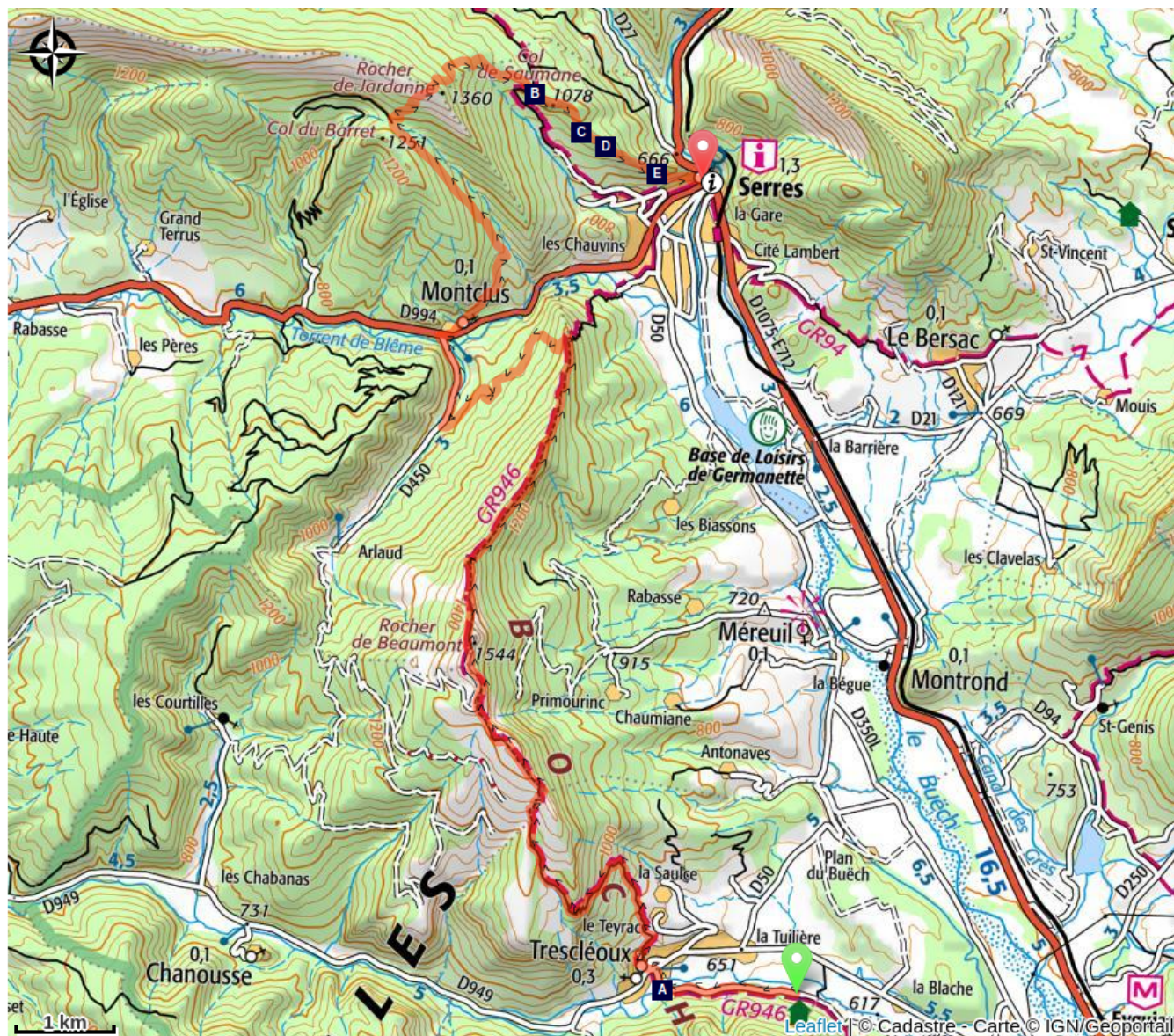
## Profil altimétrique



Altitude min 638 m Altitude max 1507 m



# Sur votre chemin...



- ☀ La Blaisance (A)
- △ Crête de Fontarache (C)
- 🌀 Rocher Pointu (E)

- △ Col de Saumane (B)
- ✳ Point de vue (D)

# Toutes les infos pratiques

## Lieux de renseignement

### **Office de Tourisme Sisteron Buëch - bureau de Serres**

Place du Lac, 05700 Serres

[serres@sisteron-buech.fr](mailto:serres@sisteron-buech.fr)

Tel : 04 92 67 00 67

<http://www.sisteron-buech.fr>



# Sur votre chemin...

---

## La Blaisance (A)

La Blaisance prend sa source en amont de la commune de Montjay, c'est un confluent de plusieurs torrents. Celle-ci s'écoule jusqu'à la commune de Garde-Colombe, en passant par Trescléoux. Elle se jette ensuite dans le Buëch.

---

## Col de Saumane (B)

Le col de Saumane (1029 m) permet de rejoindre Serres par la Chapelle de Saumane ou la Crête de Fontarache. Par celui-ci, il est également possible d'accéder au Rocher de Jardanne et de gagner le village de Sigottier. Ombragé par les arbres et herbeux, c'est le terrain idéal pour faire une pause ou un pique-nique par temps calme.

---

## Crête de Fontarache (C)

La Crête de Fontarache est un passage incontournable entre Serres et le Col de Saumane pour les marcheurs empruntant le Sentier des Moines.

---

## Point de vue (D)

Le Sentier des Moines domine la vallée du Serrois et offre de beaux panoramas sur le territoire, notamment depuis la Crête de Fontarache.

---

## Rocher Pointu (E)

Dominant le Sentier des Moines, le Rocher Pointu s'impose par sa forme. Il ressort du terrain et surplombe les alentours. Il offre une très belle vue sur le village de Serres, sa vallée et la rivière du Buëch. Sa forme pointue caractéristique impressionne et en fait une spécificité géologique de Serres.