

Etape 3 : Trescléoux- Serres

Orpierre - Trescléoux



Le Rocher de Beaumont (CCSB)



Cette belle étape, longue de 13 km, présente un dénivelé assez important (900 m en cumulé) et peut être considérée comme sportive avec des montées très raides et des descentes qui le sont tout autant. On le devine aisément en voyant la falaise qui domine Tréscléoux, point de départ de l'étape qui va conduire jusqu'au Rocher de Beaumont en passant par la crête d'Aumagne puis descendre sur Serres en longeant la crête d'Eyglière. Un beau parcours varié et panoramique mais déconseillé par mauvais temps (pluie, neige, gel, brouillard) ou avec de jeunes enfants.

Infos pratiques

Pratique : Itinérance

Durée : 5 h

Longueur : 14.5 km



Dénivelé positif : 996 m

Type : Itinérance

Itinéraire

Départ : Trescléoux

Arrivée : Serres

Balisage :  GRP  PR

Communes : 1. Trescléoux

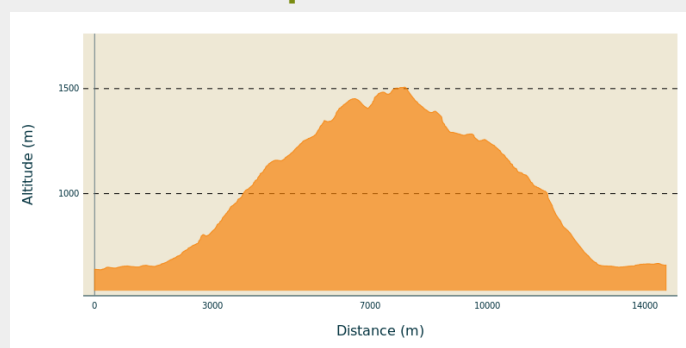
2. Chanousse

3. Méreuil

4. Montclus

5. Serres

Profil altimétrique



Altitude min 638 m Altitude max 1507 m

Sur votre chemin...



 La Blaisance (A)

Toutes les infos pratiques

⚠️ Recommandations

le 28-06-2022 : Le sentier entre le sommet du Rocher de Beaumont et Serres est dorénavant fermé au public suite à plusieurs accidents sous la crête de l'Eyglière. Le GR 946, GRP Tour des Baronnies Provençales et GRP Tour du Buëch, GRP Grande Traversée des Préalpes sont donc concernés.

Dans l'attente de travaux pour équiper ce passage dangereux (il semblerait fin septembre), les randonneurs devront soit prendre un taxi entre Tresléoux et Serres, soit passer par la route de Méreuil à pied, mais cela fait un bon bout de chemin sur la route. Le passage dangereux est actuellement glissant, raide, et à franchir avec les mains et peu de bonnes prises. Il est convenu de l'équiper avec des main-courantes, barreaux d'échelle et refaire des aplats dans la roche.

📍 Lieux de renseignement

Office de Tourisme Sisteron Buëch - bureau de Serres

Place du Lac, 05700 Serres

serres@sisteron-buech.fr

Tel : 04 92 67 00 67

<http://www.sisteron-buech.fr>



Sur votre chemin...



La Blaisance (A)

La Blaisance prend sa source en amont de la commune de Montjay, c'est un confluent de plusieurs torrents. Celle-ci s'écoule jusqu'à la commune de Garde-Colombe, en passant par Trescléoux. Elle se jette ensuite dans le Buëch.

Crédit photo : CCSB