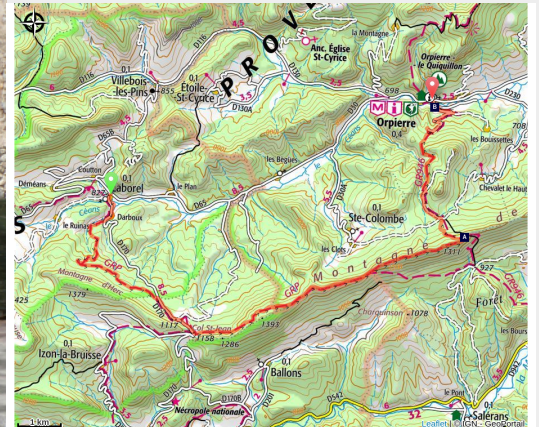


# Etape 1 : Laborel - Orpierre

Orpierre - Laborel



Village d'Orpierre (CDRP05)



*Cette étape démarre dans la Drôme, à Laborel et mène le randonneur sur la crête de Chabre, lieu emblématique de ce circuit, réputée pour le vol libre. Son panorama, à 360°, est exceptionnel sur les massifs alentours (Les Ecrins, les Baronnies, le Buëch, le Dévoluy...). Du Col Saint Jean au Col de St-Ange, le circuit est majoritairement en crête. La dernière partie du parcours, assez sauvage, et souvent en forêt, rejoint Orpierre par une descente sinueuse mais agréable avec une vue panoramique sur ses fameuses falaises.*

## Infos pratiques

Durée : 5 h 30

Longueur : 20.0 km

Dénivelé positif : 1026 m

Type : Itinérance

# Itinéraire

**Départ** : Laborel

**Arrivée** : Orpierre

**Balisage** :  GRP

**Communes** : 1. Laborel

2. Izon-la-Bruisse

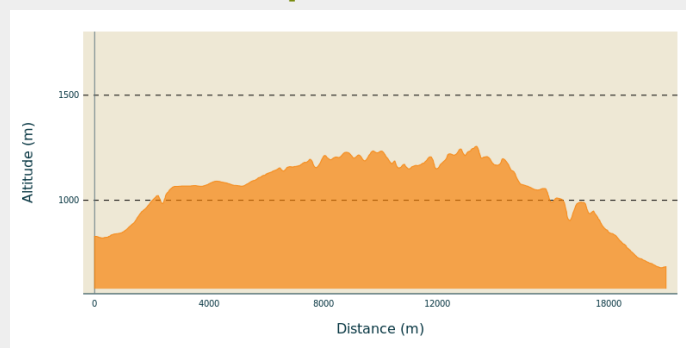
3. Sainte-Colombe

4. Ballons

5. Barret-sur-Méouge

6. Orpierre

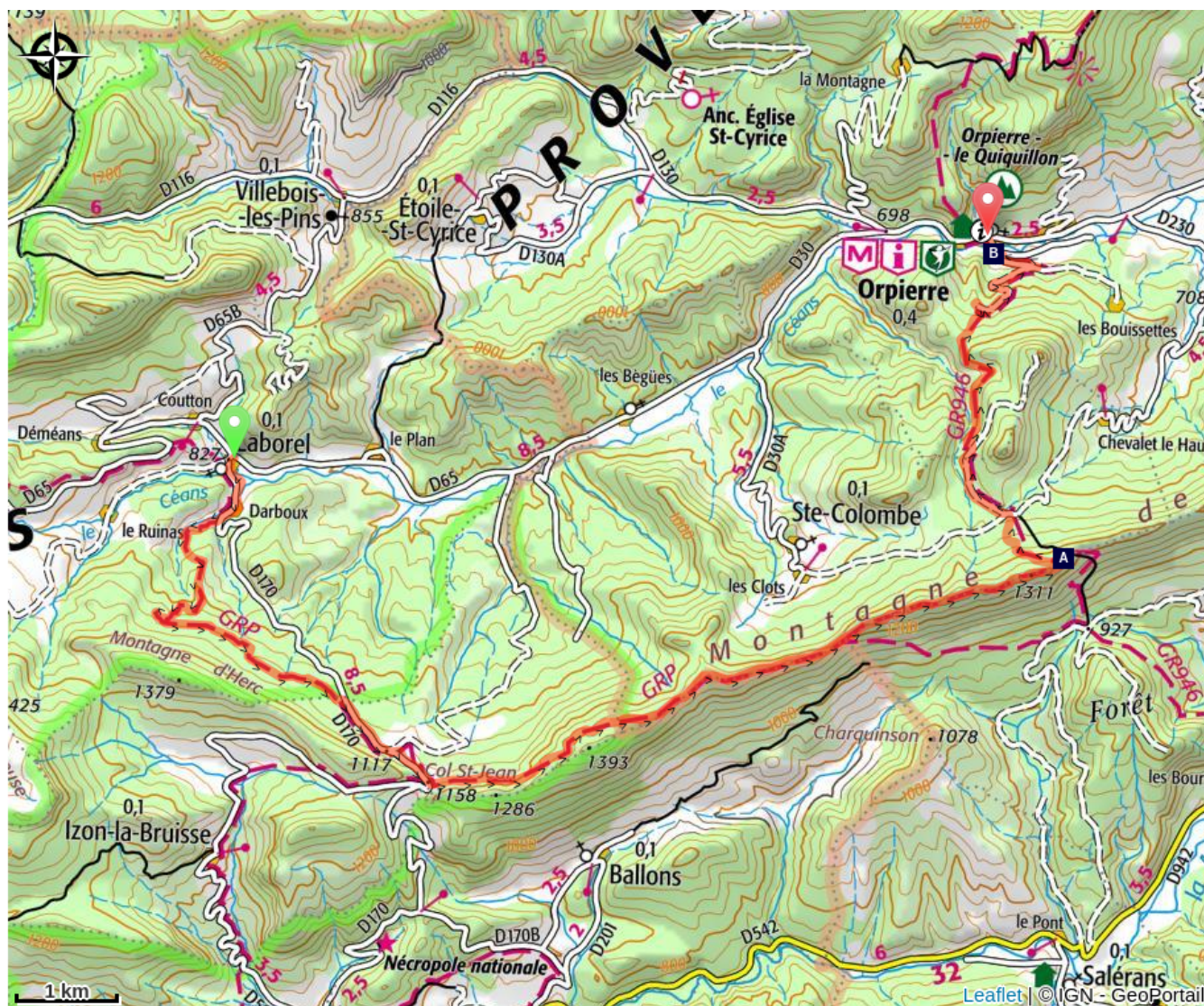
## Profil altimétrique



Altitude min 679 m Altitude max 1257 m



# Sur votre chemin...



△ Col de Saint-Ange (A)

☀ Le Céans (B)

# Toutes les infos pratiques

## Lieux de renseignement

### **Office de Tourisme Sisteron Buëch - bureau d'Orpierre**

Place du village, None 05700 Orpierre

[orpierre@sisteron-buech.fr](mailto:orpierre@sisteron-buech.fr)

Tel : 04 92 66 30 45

<http://www.sisteron-buech.fr>



# Sur votre chemin...

---




## ▲ Col de Saint-Ange (A)

Situé sur la montagne de Chabre, le Col de St-Ange se remarque par les impressionnantes falaises qui l'entourent. Un site d'escalade y est implanté.

Crédit photo : CCSB

---



## ☀️ Le Céans (B)

Prenant sa source en haut de la montagne de Chamouse, le Céans traverse tout l'Orpierois avant de se jeter dans le Buëch au niveau de la Commune de Garde-Colombe. Long de plus de 22 km, le torrent suit en partie la route des Princes d'Orange.

Crédit photo : CCSB