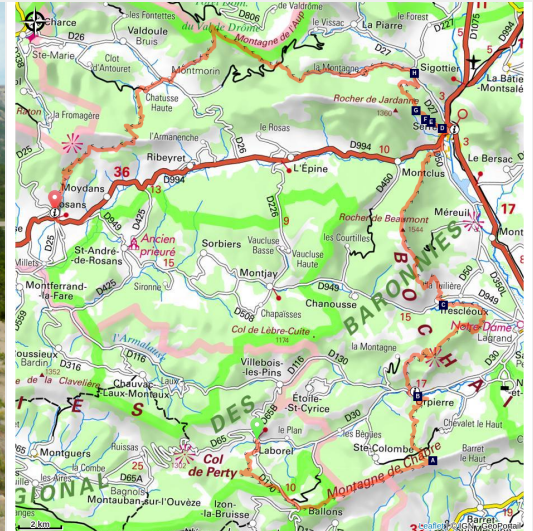


Tour des Baronnies Provençales (côté Hautes-Alpes)

Orpierre - Laborel



Paysages marneux autour de Trescléoux (CDRP05)



Au cœur du Parc Naturel Régional des Baronnies Provençales, ce circuit fait découvrir une nature préservée, un art de vivre, une activité paysanne marquée, des richesses culturelles ainsi que des villages et vallées authentiques. Entre la douceur de la Provence et la fraîcheur des reliefs alpins, cet incroyable territoire de moyenne montagne vaut le détour !

Ce parcours se présente sur notre site de Laborel à Rosans en 6 étapes. Un transporteur peut ensuite assurer le retour jusqu'au lieu de départ (renseignements auprès de l'Office de Tourisme Sisteron Buëch). Il est possible également de débiter cette itinérance depuis Serres ou bien même de poursuivre du côté de la Drôme pour réaliser une boucle.

Infos pratiques

Pratique : Itinérance

Durée : 6 jours

Longueur : 83.9 km

Dénivelé positif : 4815 m

Difficulté : Moyen


Type : Itinérance

Thèmes : Elevage et pastoralisme, Histoire et patrimoine, Sentier de découverte

Itinéraire

Départ : Laborel

Arrivée : Rosans

Balisage :  GRP  PR

Communes : 1. Laborel

2. Izon-la-Bruisse

3. Sainte-Colombe

4. Ballons

5. Barret-sur-Méouge

6. Orpierre

7. Trescléoux

8. Garde-Colombe

9. Chanousse

10. Méreuil

11. Montclus

12. Serres

13. Sigottier

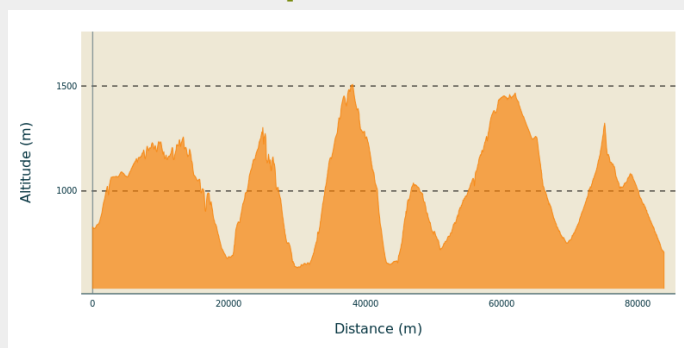
14. Épine

15. Valdoule

16. Moydans

17. Rosans

Profil altimétrique



Altitude min 635 m Altitude max 1507 m

Le massif des Baronnies Provençales, véritable écrin de nature, offre durant près d'une semaine une belle randonnée itinérante en immersion sur un terrain particulièrement préservé.

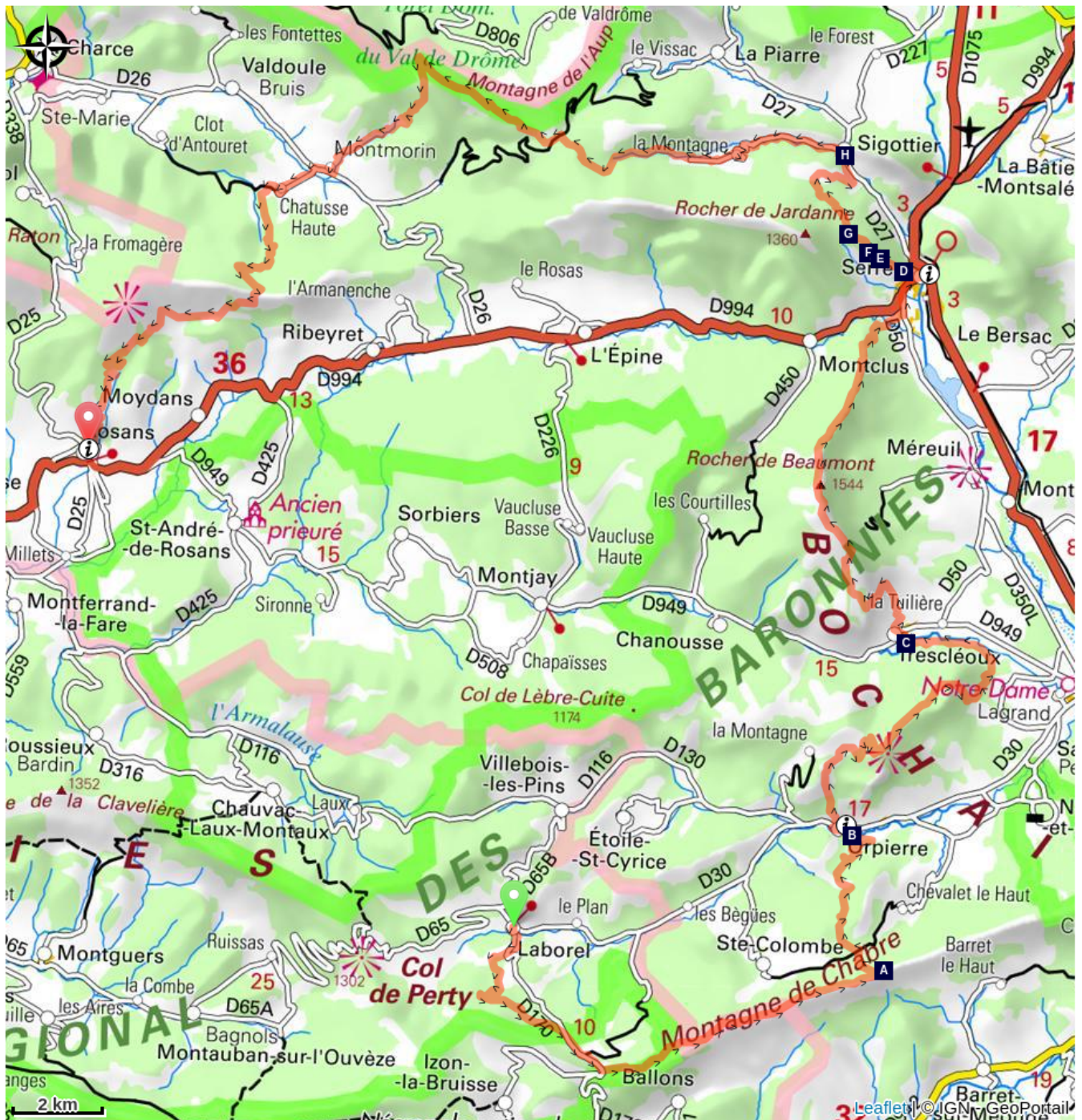
Le périple débute dans les Hautes-Alpes à Laborel. Un passage dans l'Orpierrois fait passer par des lieux emblématiques (montagne de Chabre, falaises d'Orpierre...) et des villages enclavés.

Le sentier traverse le Serrois dont la géologie est particulière (falaises, gorges, plissements qui façonnent le paysage) et passe dans la haute vallée étroite de l'Oule avec le joli village de Montmorin. Le circuit se termine dans le charmant bourg médiéval de Rosans, aux portes de la Drôme Provençales.

Étapes :

- 1.** Etape 1 : Laborel - Orpierre
20.0 km / 1026 m D+ / 5 h 30
- 2.** Etape 2 : Orpierre - Trescléoux
9.4 km / 766 m D+ / 4 h
- 3.** Etape 3 : Trescléoux- Serres
14.5 km / 996 m D+ / 5 h
- 4.** Etape 4 : Serres - La Montagne
9.3 km / 611 m D+ / 4 h
- 5.** Etape 5 : La Montagne - Montmorin (Praboyer)
12.5 km / 656 m D+ / 3 h 30
- 6.** Etape 6 : Montmorin (Praboyer) - Rosans
17.2 km / 668 m D+ / 5 h 30

Sur votre chemin...



- ▲ Col de Saint-Ange (A)
- ☀ La Blaisance (C)
- ✳ Point de vue (E)
- ▲ Col de Saumane (G)

- ☁ Le Céans (B)
- ⊙ Rocher Pointu (D)
- ▲ Crête de Fontarache (F)
- ⊙ Falaise de Sigottier (H)

Toutes les infos pratiques

Recommandations

- Ce parcours se présente sur notre site de Laborel à Rosans en 6 étapes. Un transporteur peut ensuite assurer le retour jusqu'au lieu de départ (renseignements auprès de l'Office de Tourisme Sisteron Buëch). Il est possible également de débuter cette itinérance depuis Serres ou bien même de poursuivre du côté de la Drôme pour réaliser une boucle.
- Attention, cet itinéraire emprunte par moment des portions vertigineuses, à flanc de rochers et très caillouteuses.

Comment venir ?

Transports

Limitons les déplacements, pensons aux transports en commun et au covoiturage : <https://zou.maregionsud.fr>

Accès routier

Depuis Laragne (23 km), emprunter la D 1075 puis la D 30 (embranchement Eyguians) en direction d'Orpierre puis la D 65 jusqu'à Laborel.

Parking conseillé

Village, Laborel

i Lieux de renseignement

Office de Tourisme Sisteron Buëch - bureau de Rosans

Rue Aristide Briand, None 05150 Rosans

rosans@sisteron-buech.fr

Tel : 04 92 66 66 66

<http://www.sisteron-buech.fr>



Office de Tourisme Sisteron Buëch - bureau de Serres

Place du Lac, 05700 Serres

serres@sisteron-buech.fr

Tel : 04 92 67 00 67

<http://www.sisteron-buech.fr>



Office de Tourisme Sisteron Buëch - bureau d'Orpierre

Place du village, None 05700 Orpierre

orpierre@sisteron-buech.fr

Tel : 04 92 66 30 45

<http://www.sisteron-buech.fr>



Sur votre chemin...



▲ Col de Saint-Ange (A)

Situé sur la montagne de Chabre, le Col de St-Ange se remarque par les impressionnantes falaises qui l'entourent. Un site d'escalade y est implanté.

Crédit photo : CCSB



☀️ Le Céans (B)

Prenant sa source en haut de la montagne de Chamouse, le Céans traverse tout l'Orpierrois avant de se jeter dans le Buëch au niveau de la Commune de Garde-Colombe. Long de plus de 22 km, le torrent suit en partie la route des Princes d'Orange.

Crédit photo : CCSB



☀️ La Blaisance (C)

La Blaisance prend sa source en amont de la commune de Montjay, c'est un confluent de plusieurs torrents. Celle-ci s'écoule jusqu'à la commune de Garde-Colombe, en passant par Trescléoux. Elle se jette ensuite dans le Buëch.

Crédit photo : CCSB



🌀 Rocher Pointu (D)

Dominant le Sentier des Moines, le Rocher Pointu s'impose par sa forme. Il ressort du terrain et surplombe les alentours. Il offre une très belle vue sur le village de Serres, sa vallée et la rivière du Buëch. Sa forme pointue caractéristique impressionne et en fait une spécificité géologique de Serres.

Crédit photo : CCSB



✨ Point de vue (E)

Le Sentier des Moines domine la vallée du Serrois et offre de beaux panoramas sur le territoire, notamment depuis la Crête de Fontarache.

Crédit photo : CCSB



▲ Crête de Fontarache (F)

La Crête de Fontarache est un passage incontournable entre Serres et le Col de Saumane pour les marcheurs empruntant le Sentier des Moines.

Crédit photo : CCSB



▲ Col de Saumane (G)

Le col de Saumane (1029 m) permet de rejoindre Serres par la Chapelle de Saumane ou la Crête de Fontarache. Par celui-ci, il est également possible d'accéder au Rocher de Jardanne et de gagner le village de Sigottier. Ombragé par les arbres et herbeux, c'est le terrain idéal pour faire une pause ou un pique-nique par temps calme.

Crédit photo : CCSB



🌀 Falaise de Sigottier (H)

Dominant le village de Sigottier, cette falaise est un important site d'escalade. Une trentaine de voies y sont installées avec un secteur d'initiation.

Crédit photo : CCSB