# La vallée du Vançon et le col de Mounis à VTT (N°16) / Les Monges

Sisteron - Authon



Point de vue (CCSB)

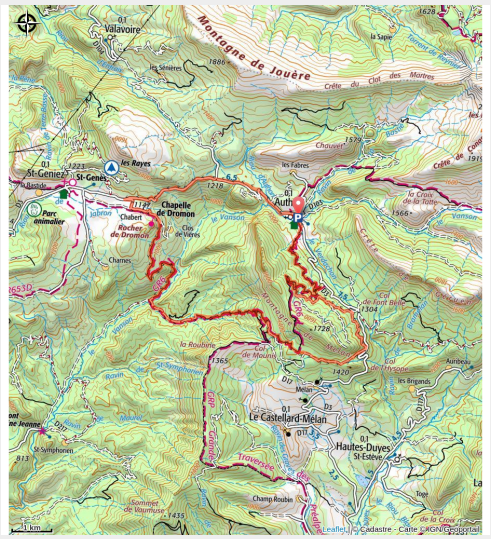


*En alternant pistes et sentiers, ce circuit invite à découvrir de beaux points de vue ainsi que la Chapelle de Dromon.*

Suivre le balisage VTT N°16

**Attention itinéraire en cours de requalification!**

**Un gros travail de balisage est en cours.**

## Infos pratiques

Pratique : VTT / VTTAE

Durée : 4 h

Longueur : 27.7 km

Dénivelé positif : 1089 m

Difficulté : Difficile

Type : Boucle

Thèmes : Curiosité géologique, Histoire et patrimoine

# Itinéraire

**Départ** : Village, Authon
**Arrivée** : Village, Authon
**Balisage** : VTT
**Communes** : 1. Authon
2. Saint-Geniez
3. Castellard-Mélan

## Profil altimétrique

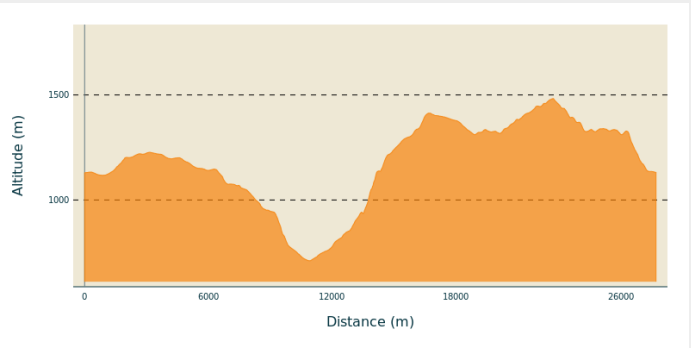


Altitude min 711 m  Altitude max 1483 m

Après un départ par la route de St Geniez (nombreux points de vue) , l'itinéraire rejoint la chapelle de Dromon et descend par un très joli sentier au fond de la vallée du Vançon.
La remontée s'effectue par une piste puis un sentier jusqu'au col de Mounis (1234 m). Une traversée sur piste permet de rejoindre le col de Fontbelle (1304 m) puis une dernière descente sur sentier ramène au village d'Authon.

# Sur votre chemin...

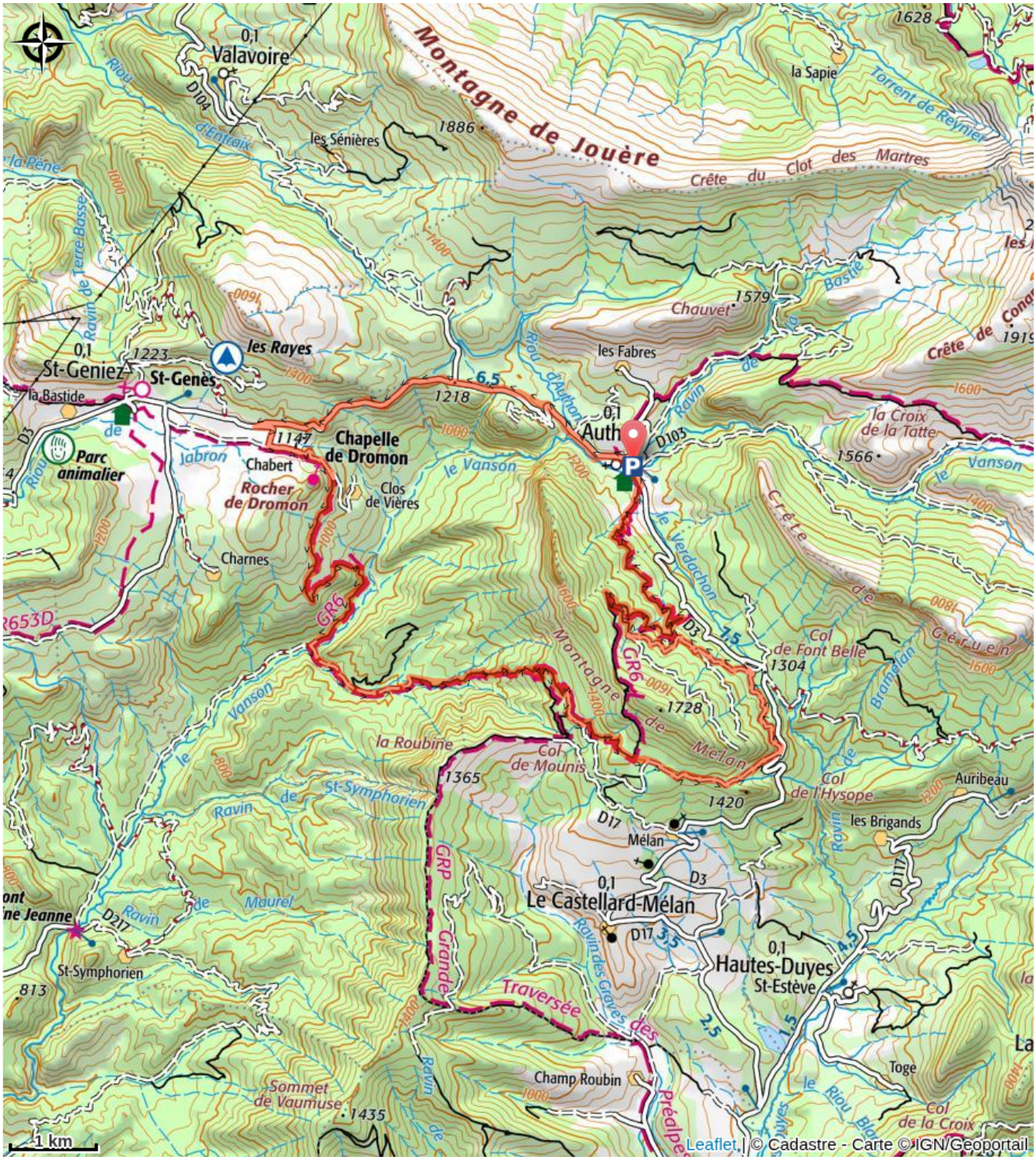

# Toutes les infos pratiques

## ⚠ Recommandations

- **Attention, itinéraire en cours de requalification. Un gros travail de rebalisage est en cours.**

## Comment venir ?

Transports

Limitons les déplacements en voiture, pensons aux transports en commun et au covoiturage : https://zou.maregionsud.fr

Accès routier

Depuis le rond-point au nord de Sisteron, prendre la D 951 puis la D 3 jusqu'à Saint Geniez. Traverser le village et continuer sur la D 3 pour atteindre Authon.

Parking conseillé

Village, Authon

## Lieux de renseignement

**Bureau d'accueil des via ferrata**
viaferratalecaire@sisteronais-buech.fr
Tel : 04 92 68 40 39

