Le pont de la Reine Jeanne à VTT (N°9) / Sisteron

Sisteron - Entrepierres



Vue depuis le pont de la Reine Jeanne (CCSB)

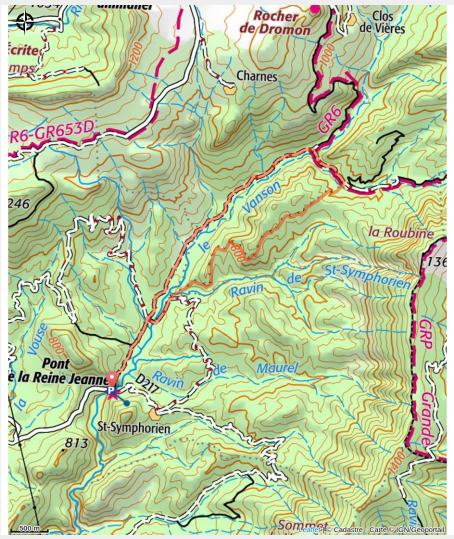

Depuis le Pont de la Reine Jeanne, ce parcours VTT de 11,5 km longe le Vanson pour se rendre au village abandonné d'Abros.

Suivre le balisage VTT N°9

Infos pratiques

Pratique : VTT / VTTAE

Durée : 1 h 30

Longueur : 11.3 km

Dénivelé positif : 282 m

Difficulté : Moyen

Type : Boucle

Thèmes : Forêt et sous-bois, Histoire et patrimoine

Itinéraire

Départ : Pont de la Reine Jeanne, Entrepierres (5 km à l'est de la mairie)
Arrivée : Pont de la Reine Jeanne, Entrepierres (5 km à l'est de la mairie)
Balisage : VTT
Communes : 1. Entrepierres
2. Saint-Geniez

Profil altimétrique

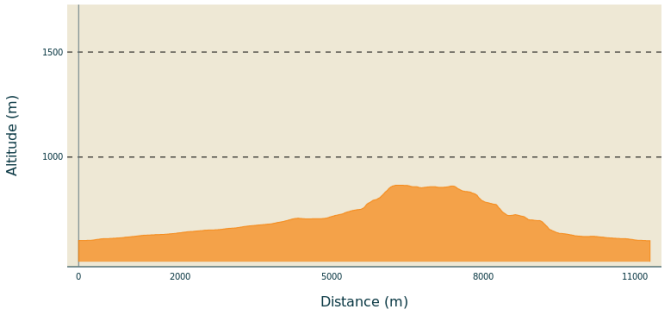

Altitude min 602 m Altitude max 866 m

Au départ du pont, une large piste remonte la rivière du Vançon (baignade en été). Le chemin passe au pied du village abandonné d'Abros (chapelle restaurée), traverse la rivière par un radier, puis 500 m après franchit à droite un petit torrent et monte dans la colline (montée raide). L'itinéraire se poursuit par un joli sentier étroit, technique et vallonné qui ramène sur une piste au pied de la colline. La suivre sur la droite jusqu'à la rivière et traverser à gué.

Sur votre chemin...

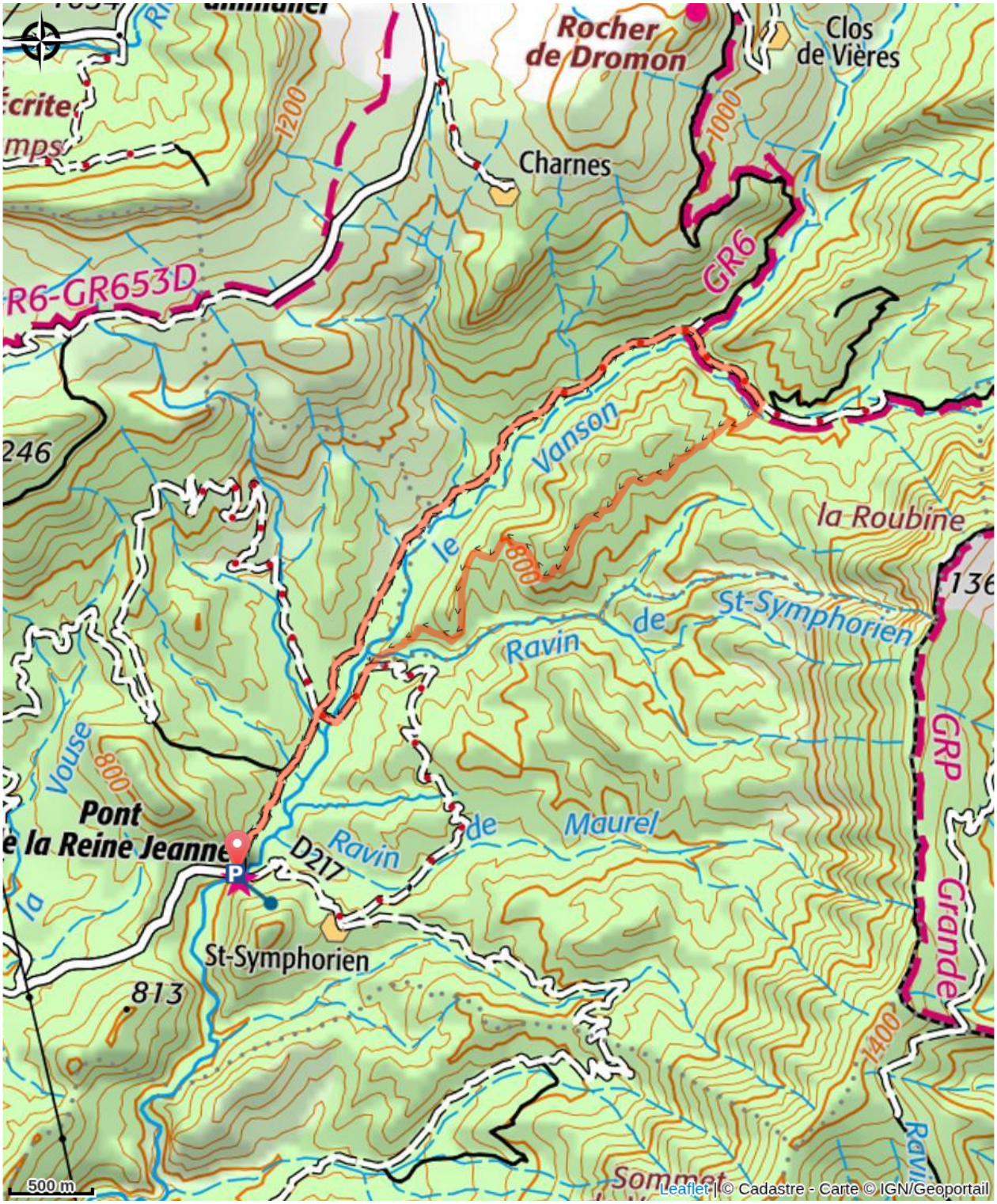

Toutes les infos pratiques

⚠ Recommandations

- Possibilité de partir de la mairie d'Entrepierres ou de Sisteron

Comment venir ?

Transports

Limitons les déplacements en voiture, pensons aux transports en commun et au covoiturage : https://zou.maregionsud.fr

Accès routier

Depuis Sisteron (14 km), prendre la D 4085 vers le sud. Au rond point, traverser la Durance, puis partir à l'est sur la D 217 jusqu'au Pont de la Reine Jeanne.

Parking conseillé

Parking du pont de la Reine Jeanne, Entrepierres (5 km à l'est de la mairie)

Lieux de renseignement

Office de Tourisme Sisteron Les Alpes provençales - bureau de Sisteron
1 place de la République, 04200 Sisteron
sisteron@sisteron-alpesprovencales.fr
Tel : 04 92 61 36 50
https://www.sisteron-alpesprovencales.fr/

