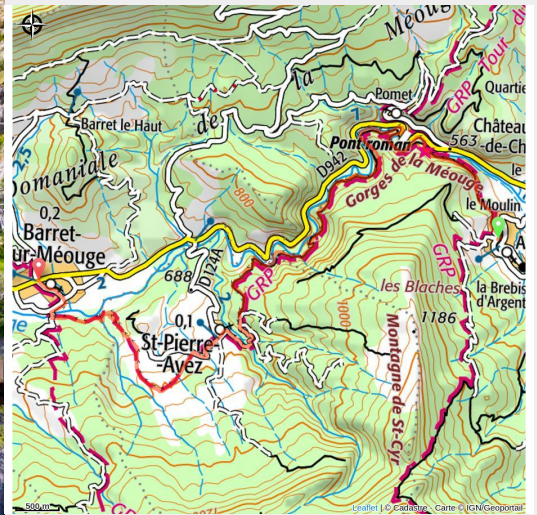


## Etape 5 : Antonaves (le Plan) - Barret-sur-Méouge

Laragne / Méouge - Val Buëch-Méouge



La Méouge (Remi Fabregue)



*Cette étape commence au niveau du fameux Pont Roman et s'élève petit à petit en surplomb par un sentier qui suit le cours de la Méouge et ses gorges. Après environ 1,5 km, une piste forestière permet de s'approcher du centre du village de St Pierre Avez*

*Du centre du village, une petite route conduit au Sud de la ferme de Bramefan. L'itinéraire descend ensuite vers la Méouge, la longe puis la traverse pour atteindre Barret-sur-Méouge.*

### Infos pratiques

Pratique : Trek

Durée : 4 h

Longueur : 12.3 km

Dénivelé positif : 592 m

Difficulté : Moyen

Type : Itinérance

# Itinéraire

**Départ** : Antonaves (le Plan)

**Arrivée** : Barret-sur-Méouge

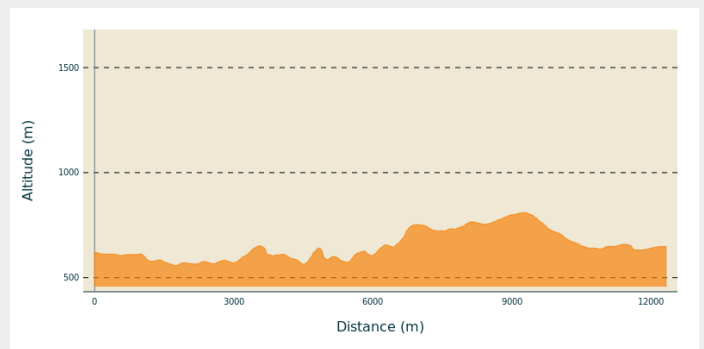
**Balisage** :  GRP

**Communes** : 1. Val Buëch-Méouge

2. Saint-Pierre-Avez

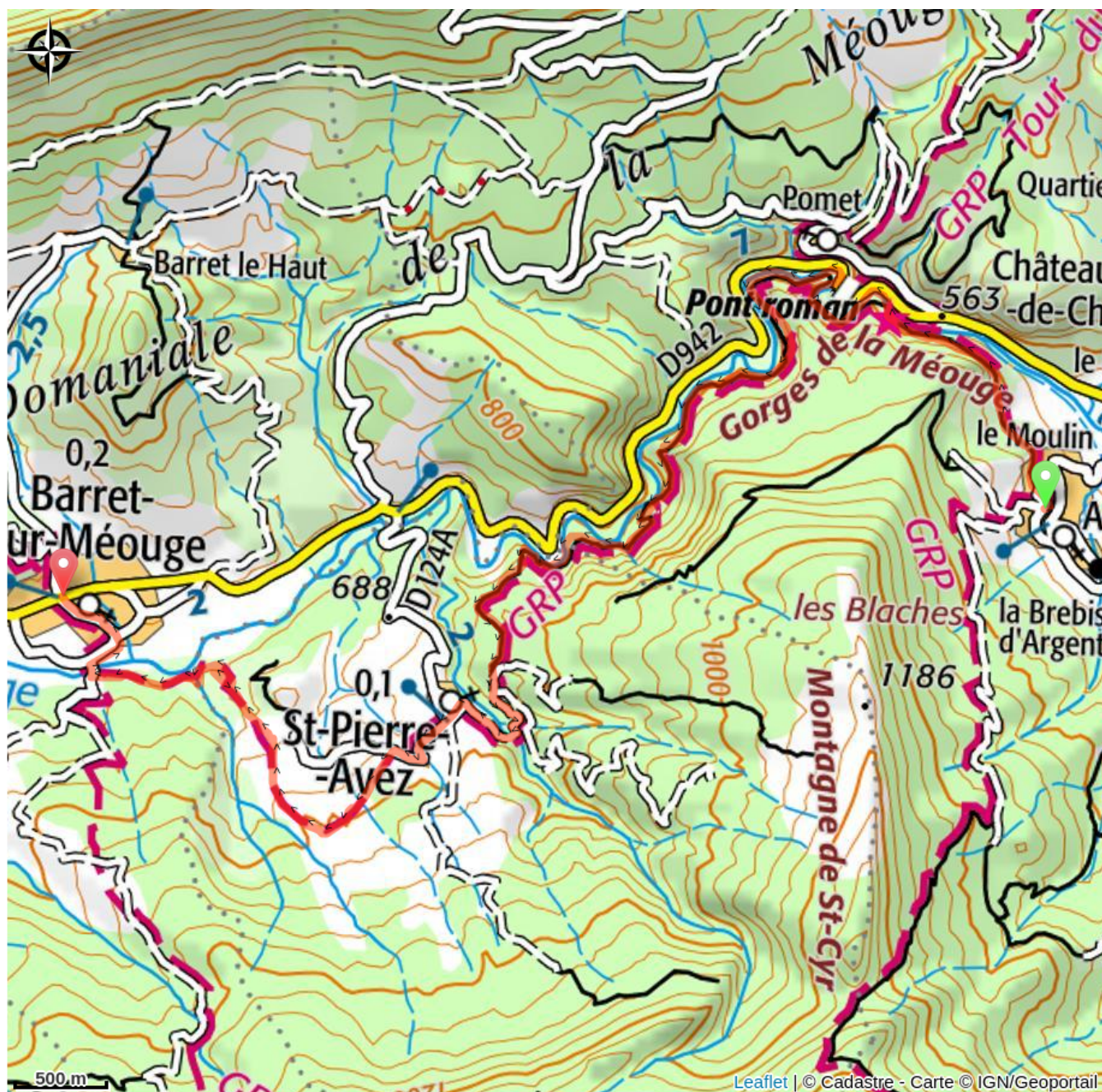
3. Barret-sur-Méouge

## Profil altimétrique



Altitude min 557 m Altitude max 809 m

# Sur votre chemin...



# Toutes les infos pratiques

## **Recommandations**

*Les sentiers de Grande randonnée, GR® et GR de Pays® sont des marques déposées de la FFRandonnée ainsi que les marques de couleur blanc/rouge et jaune/rouge. Les informations reproduites sur ce site (tracés, descriptions, photos) sont des créations spécialement réalisées par [le Comité Départemental de la Randonnée Pédestre des Hautes-Alpes](#).*