


# Etape 1 : Barret-sur-Méouge - Eygalayes

Laragne / Méouge - Barret-sur-Méouge



Crêtes de Chabre (CDRP05)



*Le début du parcours, en montée régulière, va mener le randonneur du Val de Méouge au col de la Croisette, situé sous la crête de Chabre. La suite de l'étape mène au Col Saint Ange et sur la superbe crête de Chabre, lieu emblématique de ce circuit, réputée pour le vol libre. Son panorama, à 360°, est exceptionnel sur les massifs alentours (Les Ecrins, les Baronnies, le Buëch, le Dévoluy...). Après le Col Saint Jean et le Col de Muze, rejoindre la civilisation en redescendant à Izon-la-Bruisse et Eygalayes.*

## Infos pratiques

Pratique : Itinérance

Durée : 6 h 30

Longueur : 18.9 km

Dénivelé positif : 898 m

Difficulté : Moyen

Type : Itinérance

# Itinéraire

**Départ** : Barret-sur-Méouge

**Arrivée** : Eygalayes

**Balisage** :  GRP

**Communes** : 1. Barret-sur-Méouge

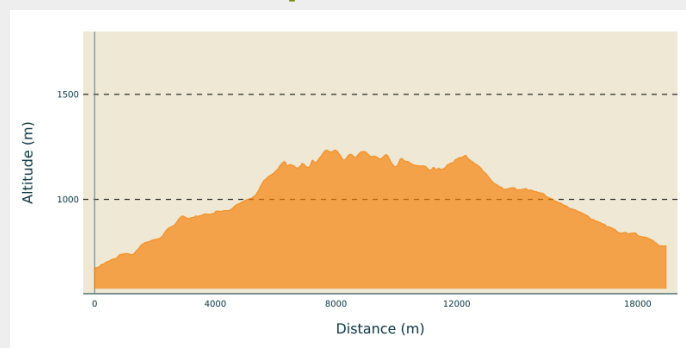
2. Ballons

3. Sainte-Colombe

4. Izon-la-Bruisse

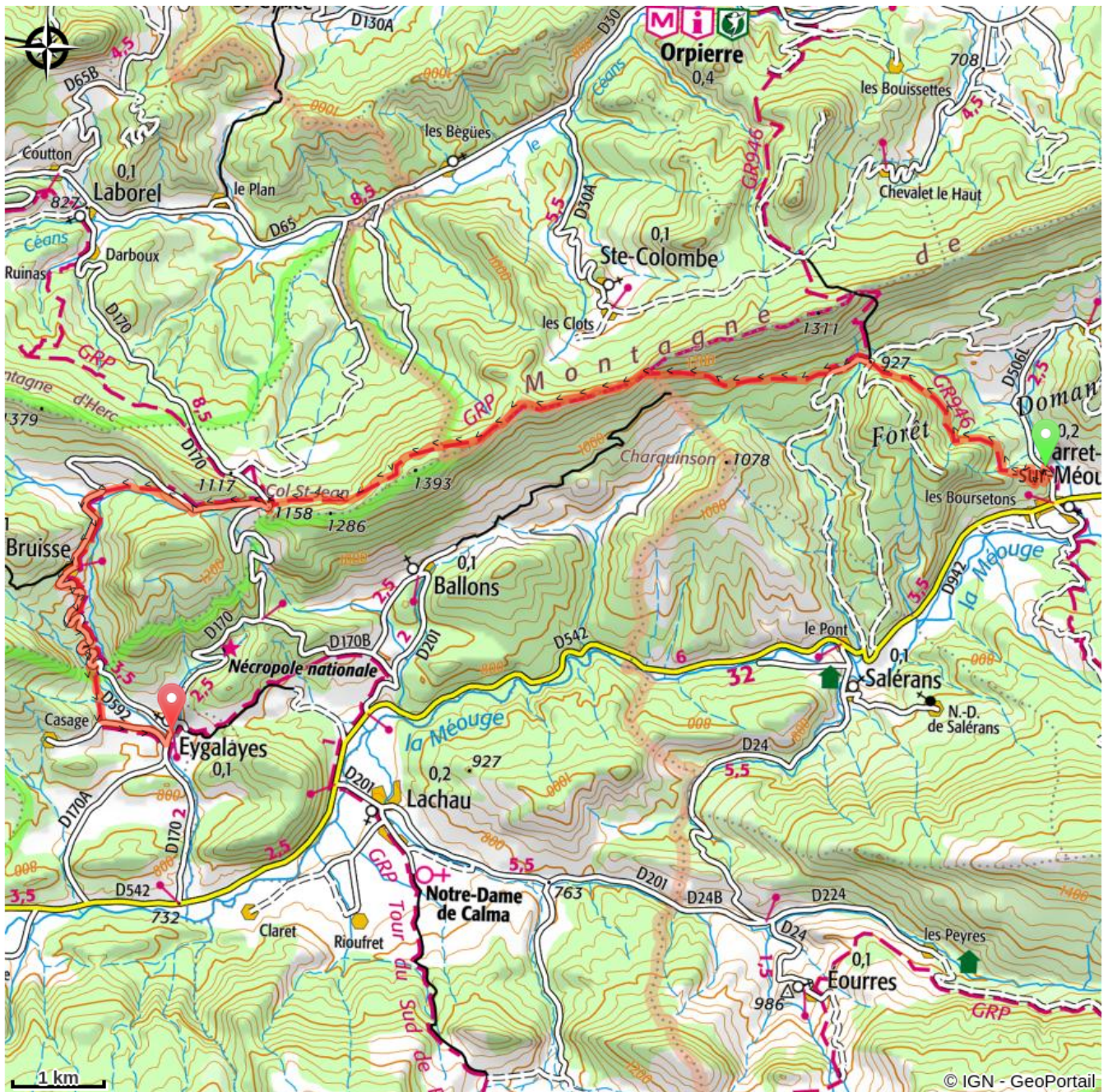
5. Eygalayes

## Profil altimétrique



Altitude min 675 m Altitude max 1235 m

# Sur votre chemin...



# Toutes les infos pratiques

## **Recommandations**

- Prudence : quelques passages vertigineux sur la crête de Chabre
- ***Les sentiers de Grande randonnée, GR® et GR de Pays® sont des marques déposées de la FF Randonnée ainsi que les marques de couleur blanc/rouge et jaune/rouge. Les informations reproduites sur ce site (tracés, descriptions, photos) sont des créations spécialement réalisées par [le Comité Départemental de la Randonnée Pédestre des Hautes-Alpes](#).***