Autour du lac de Mison à vélo (N°23)

Sisteron - Mison

Le lac de Mison (CCSB)

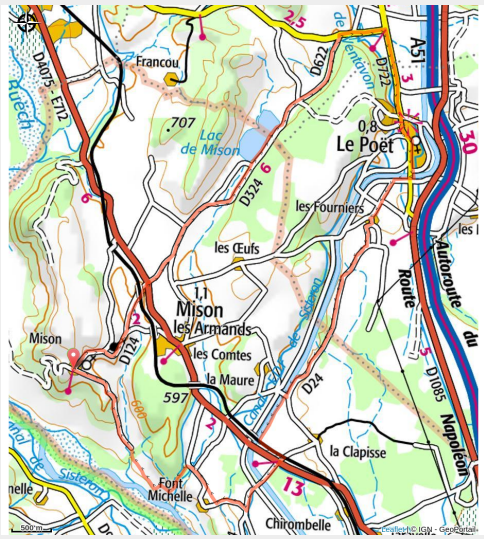

Entre Buëch et Durance, cet itinéraire fait découvrir en une petite vingtaine de kilomètres les environs de Mison, son château et son lac.

Infos pratiques

Pratique : Cyclo

Durée : 2 h

Longueur : 18.6 km

Dénivelé positif : 234 m

Difficulté : Très facile

Type : Boucle

Thèmes : Histoire et patrimoine, Lac, cascade et rivière

Itinéraire

Départ : Parking du château, Mison village
Arrivée : Parking du château, Mison village
Balisage : Cyclo
Communes : 1. Mison
2. Upaix
3. Poët

Profil altimétrique

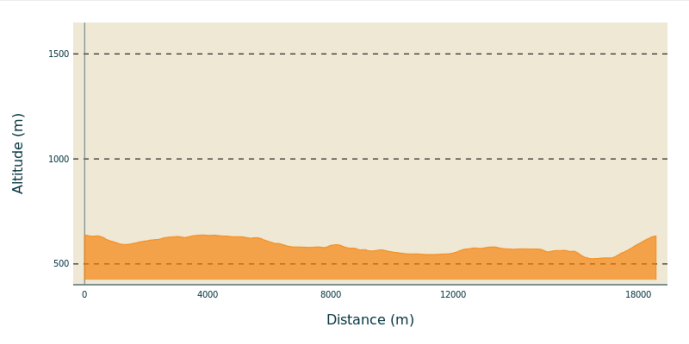

Altitude min 525 m Altitude max 638 m

Le point de départ de la boucle s'effectue au pied du château de Mison. En empruntant la D124 et la D324, l'itinéraire mène au lac de Mison, espace naturel sensible départemental offrant de belles perspectives sur les sommets alpins (halte idéale pour se reposer ou pour pique-niquer).
Après la traversée du village du Poët, le circuit cotoie à plusieurs reprise le canal avant d'emprunter de petites routes rurales pour revenir au point de départ.

Sur votre chemin…

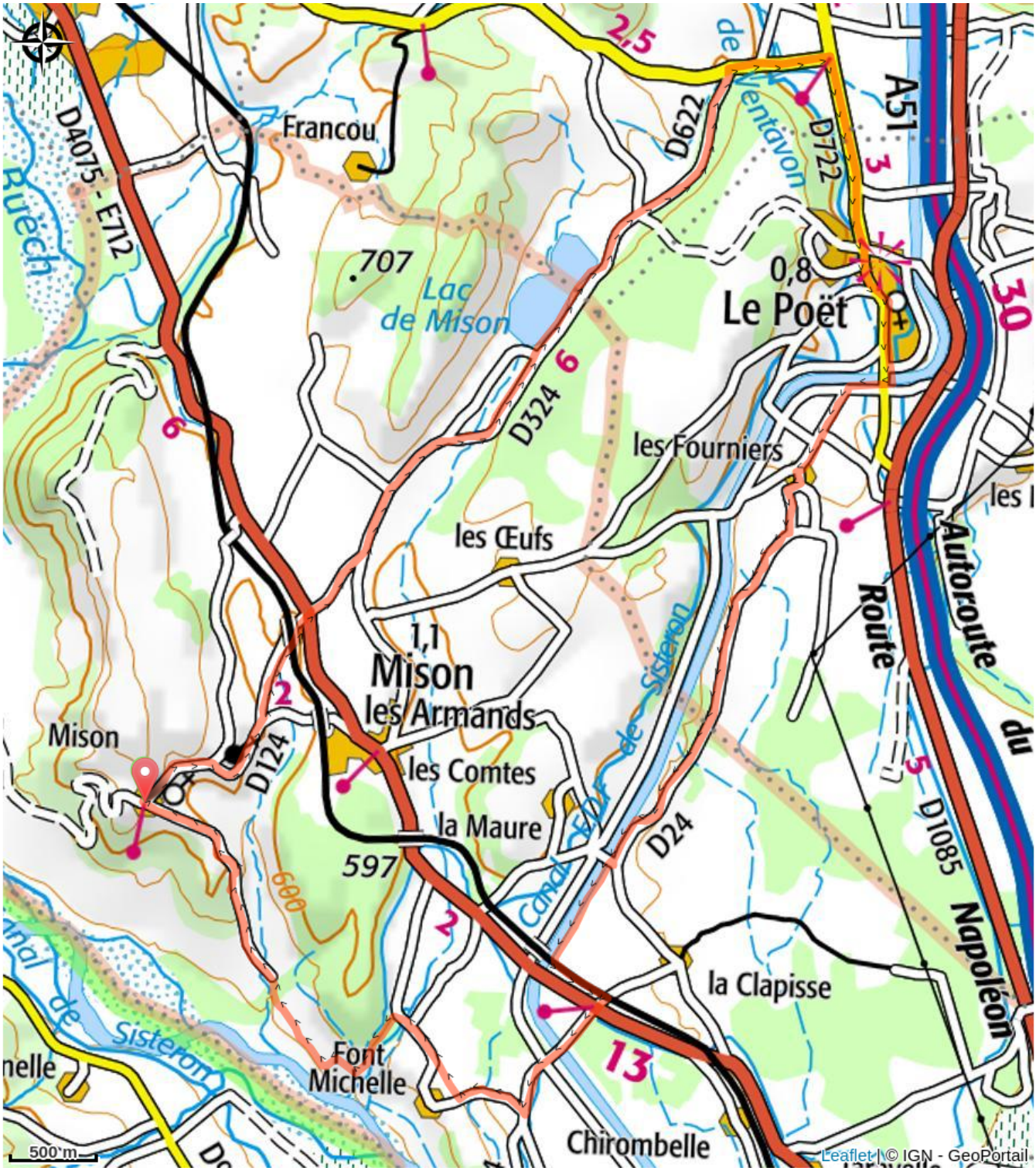

Toutes les infos pratiques

Recommandations

- Le Sisteronais Buëch est labellisé "**Espace Cyclosport**" par la Fédération Française de Cyclisme et répond à des critères de qualité d'accueil pour les pratiquants de vélo route.
- Accessible aux débutants

Comment venir ?

Transports

Limitons les déplacements en voiture, pensons aux transports en commun et au covoiturage : https://zou.maregionsud.fr

Accès routier

Depuis Laragne (7 km), prendre la D 1075 puis la D 4075 au sud direction Mison.

Parking conseillé

Parking des Aires, Mison

Lieux de renseignement

Office de Tourisme Sisteron Buëch - bureau de Laragne
Place des Aires, None 05300 Laragne-Montéglin

laragne@sisteron-buech.fr
Tel : 04 92 65 09 38
http://www.sisteron-buech.fr