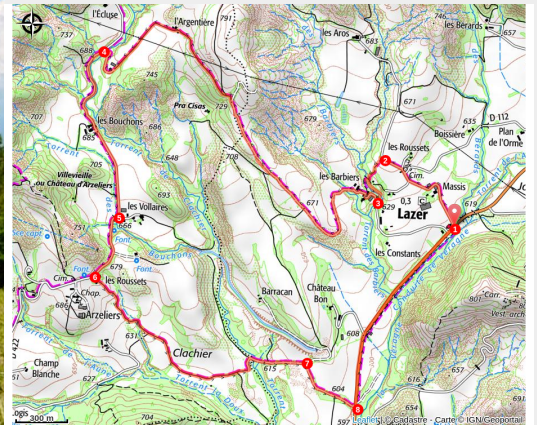


Autour de Lazer (N°23)

Laragne / Méouge - Lazer



Autour de Lazer (CCSB)



Ce circuit vous fera découvrir la zone rurale de Lazer et les sommets alentours. Le parcours se faisant principalement sur route et sur piste et ayant relativement peu de dénivelé, il peut convenir à toute la famille.

Prudence! Au retour l'itinéraire longe la RD 942 sur 1,2 km.

Infos pratiques

Pratique : Randonnée

Durée : 2 h 40

Longueur : 9.1 km

Dénivelé positif : 186 m

Difficulté : Facile

Type : Boucle

Thèmes : Agriculture et savoir-faire

Itinéraire

Départ : Mairie, Lazer

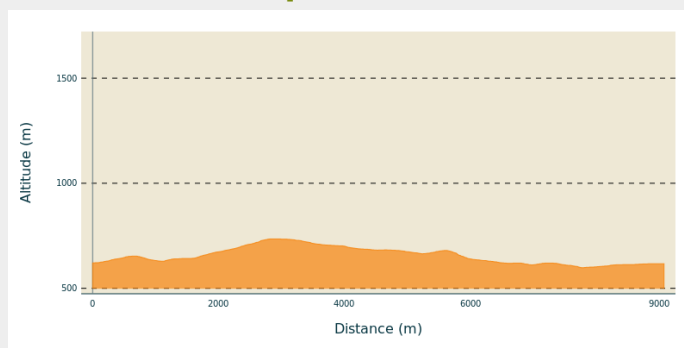
Arrivée : Mairie, Lazer

Balisage : — PR

Communes : 1. Lazer

2. Laragne-Montéglin

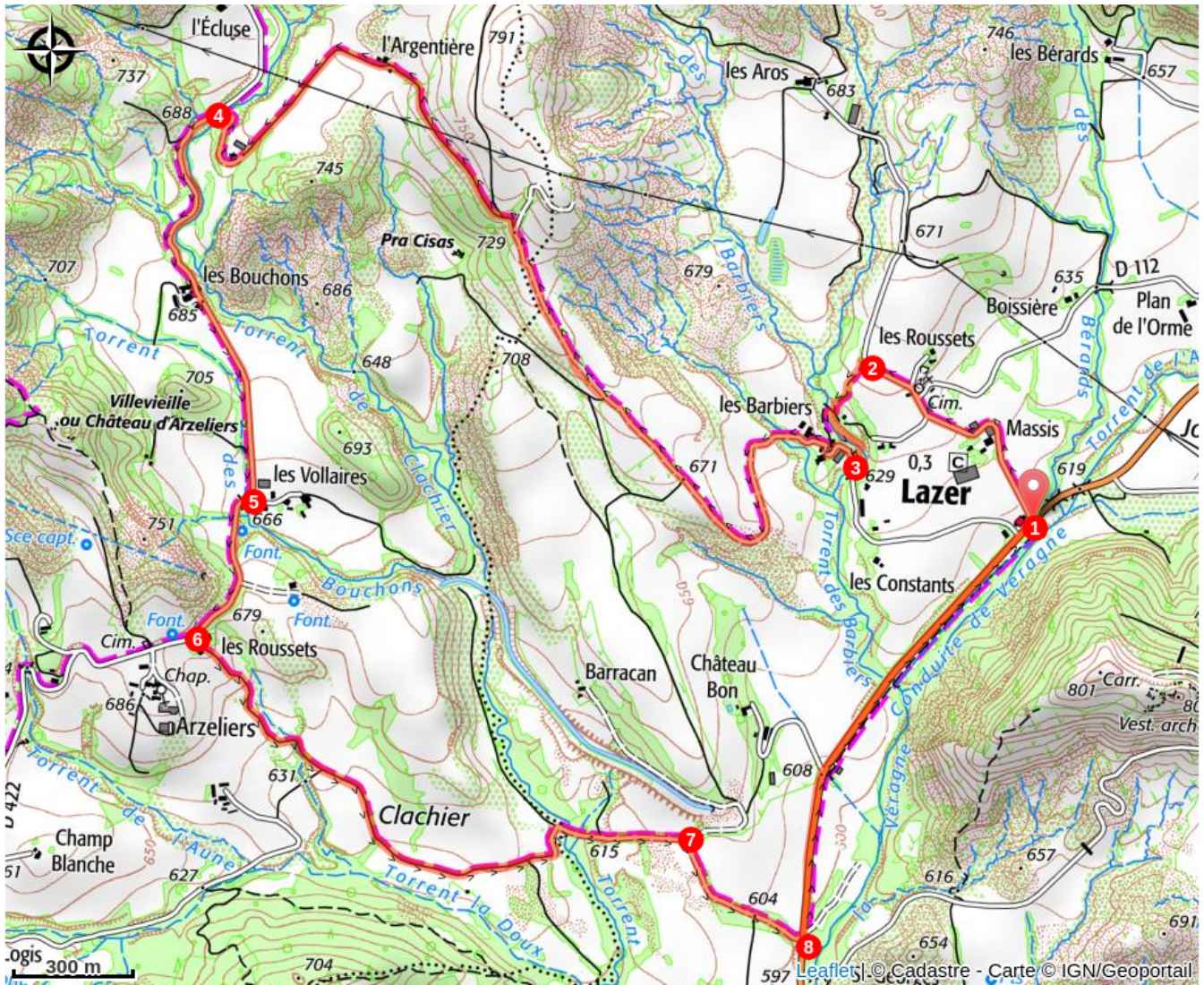
Profil altimétrique



Altitude min 598 m Altitude max 735 m

1. Au niveau de la mairie, prendre la route à droite de celle-ci pour monter vers l'église du village. La dépasser en continuant sur la gauche.
2. Au niveau du 1er virage, après l'église, descendre dans le champ en contre-bas, puis suivre le sentier qui suit le cours du torrent des Barbiers. Continuer le long de celui-ci jusqu'à rejoindre la route.
3. Emprunter cette route à droite. Elle se transforme rapidement en piste qui continue pendant environ 3km jusqu'à atteindre un pont avec une intersection.
4. Au pont, prendre à gauche et continuer tout droit jusqu'au hameau des Vollaires.
5. Au hameau, traverser le pont sur la droite et continuer tout droit en direction d'Arzeliers.
6. Juste avant d'atteindre Arzeliers, au Roussets, tourner à gauche et continuer tout droit sur la piste pendant environ 1.6km jusqu'à atteindre une patte d'oie.
7. Au niveau de la patte d'oie, prendre à droite et rejoindre la D942.
8. A la D942, prendre à gauche en longeant la route pour revenir à la mairie et boucler l'itinéraire.

Sur votre chemin...



Toutes les infos pratiques

Comment venir ?

Transports

Limitons les déplacements, pensons aux transports en commun et au covoiturage : <https://zou.maregionsud.fr>

Accès routier

Depuis Laragne, prendre la D942 vers le Nord jusqu'à Lazer « la mairie ».

Parking conseillé

Parking de la mairie, Lazer

Lieux de renseignement

Office de Tourisme Sisteron Buëch - bureau de Laragne

Place des Aires, None 05300 Laragne-Montéglin

laragne@sisteron-buech.fr

Tel : 04 92 65 09 38

<http://www.sisteron-buech.fr>

