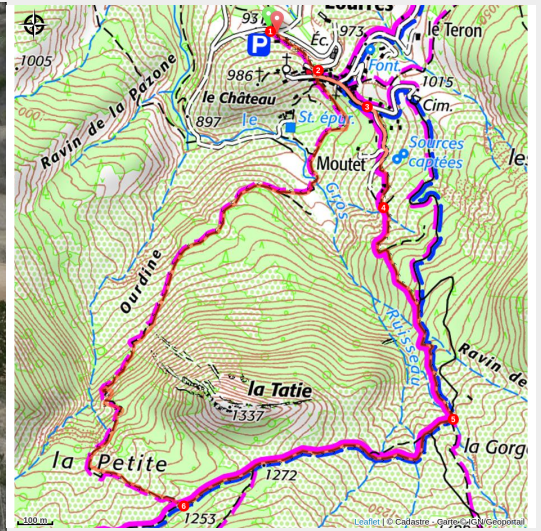


Tour de la Tatie (N°1)

Laragne / Méouge - Éourres



(CCSB)



Cet itinéraire fait le tour de la montagne de la Tatie qui culmine à 1337 m d'altitude. Il permet de découvrir le village atypique d'Éourres et ses alentours. Pour les amoureux de poésie le circuit passe également par un site Poetica 2000.

Infos pratiques

Pratique : Randonnée

Durée : 2 h

Longueur : 5.1 km

Dénivelé positif : 572 m

Difficulté : Facile

Type : Boucle

Thèmes : Forêt et sous-bois

Itinéraire

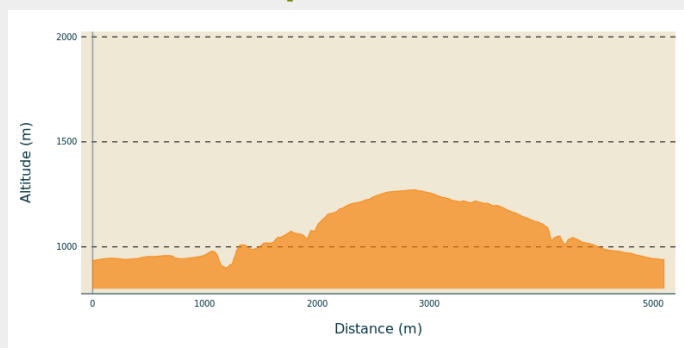
Départ : Parking visiteurs, Éourres

Arrivée : Parking visiteurs, Éourres

Balisage : — PR

Communes : 1. Éourres

Profil altimétrique



Altitude min 901 m Altitude max 1272 m

1 : Le départ se fait sur le parking visiteur d'Éourres. Partir en direction du village en bifurquant sur le sentier à droite qui est un site Poetica 2000.

2 : Arrivé au bout du sentier dans le village prendre la deuxième à gauche.

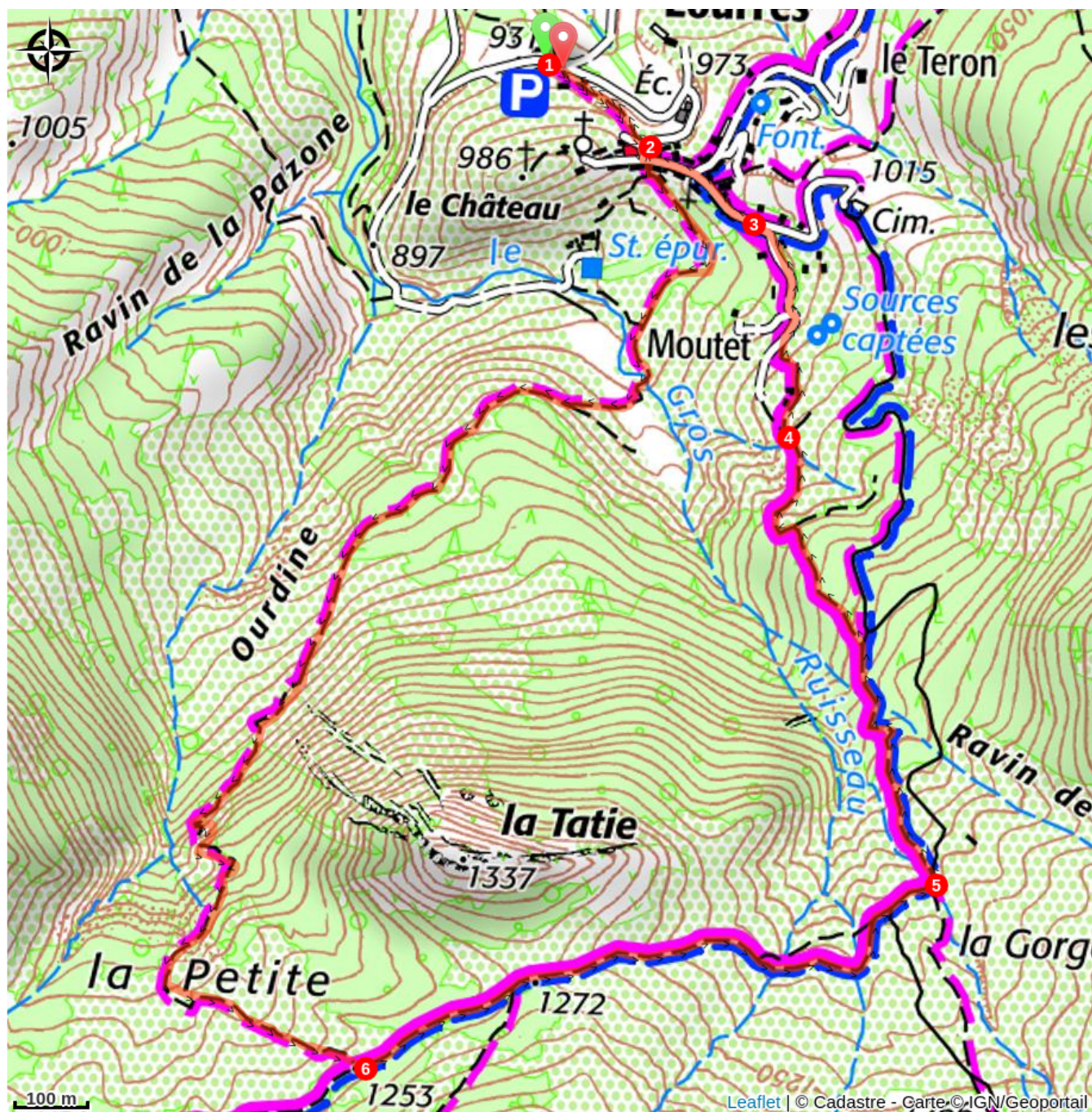
3 : Après avoir traversé la rue principale la route se scinde en deux. Prendre à droite et après 150m bifurquer sur un petit sentier à gauche qui passe juste au-dessus d'une habitation.

4 : Une fois l'habitation dépassée continuer tout droit sur le sentier.

5 : Après avoir parcouru environ 800 m et être arrivé au niveau d'un panneau directionnel, continuer à droite sur la piste jusqu'à atteindre le prochain panneau.

6 : Arrivé au panneau directionnel prendre le sentier sur droite. De là il n'y a plus qu'à aller tout droit pour revenir au point 2.

Sur votre chemin...



Toutes les infos pratiques

Comment venir ?

Transports

Limitons les déplacements, pensons aux transports en commun et au covoiturage : <https://zou.maregionsud.fr>

Accès routier

Depuis Laragne-Montéglin (23 km), suivre la D 942 et la D 24 au sud-ouest jusqu'à Eourres.

Parking conseillé

Parking visiteurs à l'entrée du village

Lieux de renseignement

Office de Tourisme Sisteron Buëch - bureau de Laragne

Place des Aires, None 05300 Laragne-Montéglin

laragne@sisteron-buech.fr

Tel : 04 92 65 09 38

<http://www.sisteron-buech.fr>

