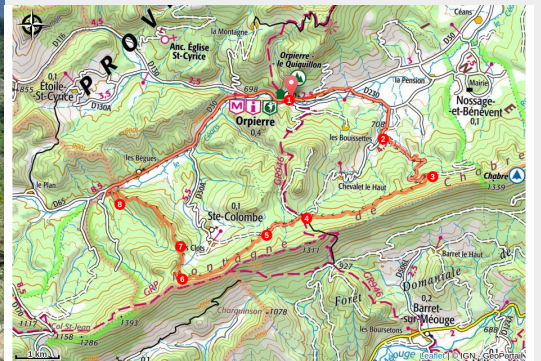


La descente de Veillanne à VTT (N°16)

Orpierre - Orpierre



En action ! (CCSB)



Petit échauffement sur piste en montée, puis quelques montagnes russes sur un sentier en sous-bois, 10 minutes de portage et ... droit dans la descente ! La fin du parcours typée enduro, vise les amateurs de single-tracks ludiques et pentus. On ne s'en lasse pas !

Suivre le balisage VTT N°16 rouge

Infos pratiques

Pratique : VTT / VTTAE

Durée : 3 h

Longueur : 23.8 km

Dénivelé positif : 975 m

Difficulté : Moyen

Type : Boucle

Thèmes : Forêt et sous-bois,
Sommet et col

Itinéraire

Départ : Place des Aires (église), Orpierre

Arrivée : Place des Aires (église), Orpierre

Balisage : ➤ VTT

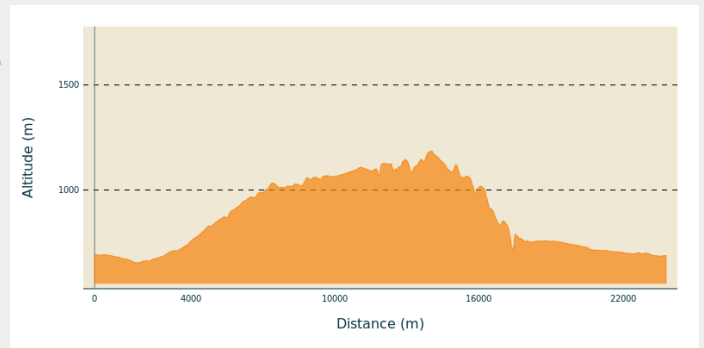
Communes : 1. Orpierre

2. Sainte-Colombe

3. Laborel

4. Étoile-Saint-Cyrice

Profil altimétrique



Altitude min 654 m Altitude max 1186 m

1. Prendre la RD 30 vers Laragne, puis à droite en direction de « Beynaves / Le Chevalet ». Aux 2 croisements de routes, continuer à droite.

2. Juste après un pont, dans un virage, quitter la route goudronnée pour suivre la piste forestière. Celle-ci grimpe dans une ambiance assez ombragée sous la crête de Chabre.

3. A la 1ère grosse intersection de piste, monter à droite, puis à la 2ème fourche, suivre la piste la plus marquée à gauche. A la fin de la piste, poursuivre sur le sentier en balcon sous la crête (sentier en montagnes russes, ludique et avec nombreuses relances).

4. A l'intersection, remonter ensuite la piste forestière jusqu'à Beynaves. Au carrefour, prendre la piste qui continue à monter progressivement puis redescendre après le Col de Beynaves sur environ 300 m.

5. Au poteau directionnel, piquer à gauche sur le sentier à travers la prairie. Passer une zone humide et continuer sur le sentier qui sillonne la forêt ombragée de Chabre.

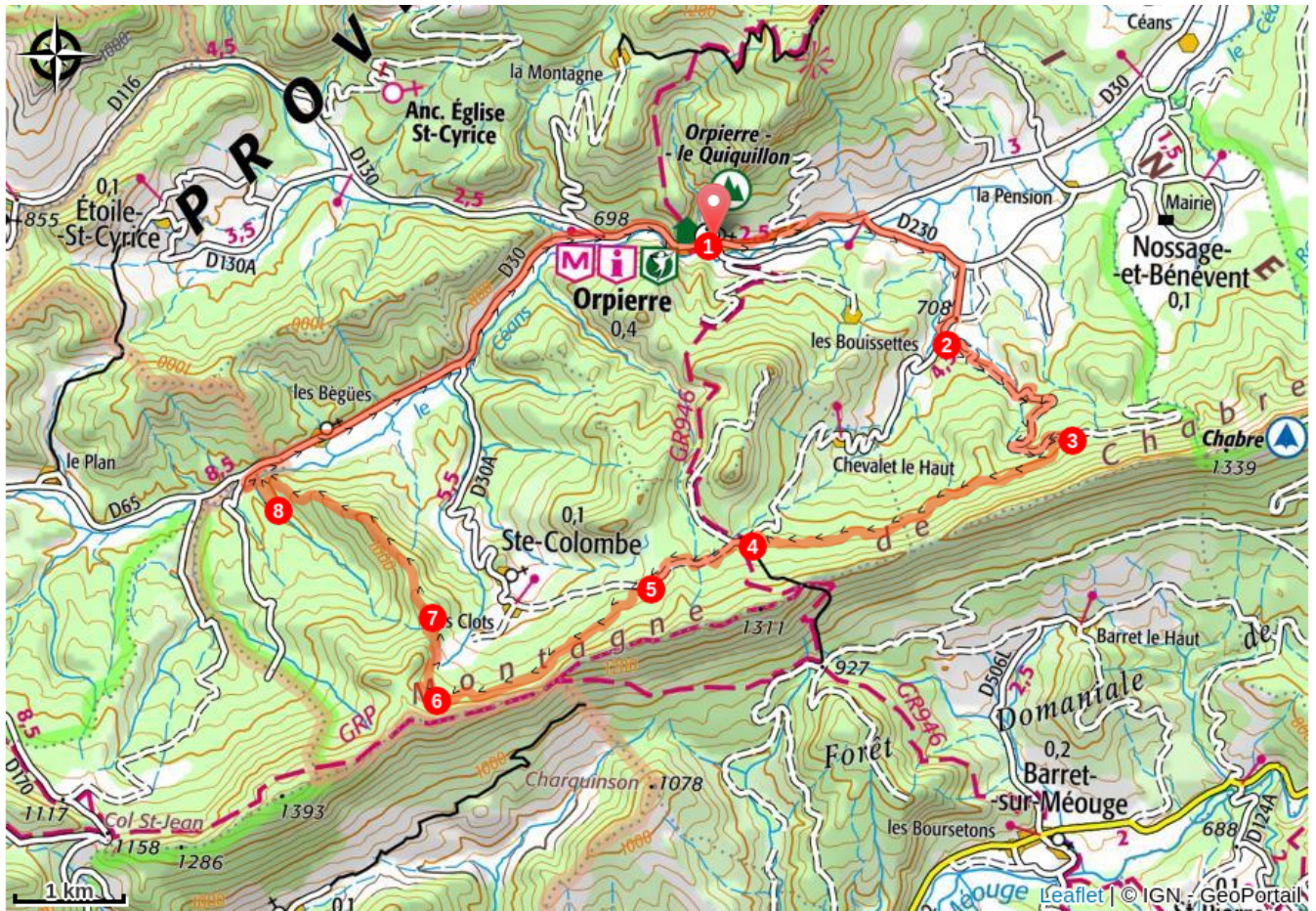
Aux poteaux « La Touisse », monter en suivant la direction du Col Saint Jean / Laborel.

6. A la jonction avec une piste, la descendre vers Ste Colombe. Après une fourche, dans un virage en épingle à droite, monter le sentier de gauche. Il débouche sur un petit collet de marnes. D'ici commence le portage de 10 minutes jusqu'au point culminant de la crête de Veillanne. (Courage, cela en vaut la peine !)

7. Au sommet, profiter de cette belle descente sur sentier qui file à travers bois jusqu'en bas (Prudence, certains virages tournent brutalement, et d'autres sections sont raides et étroites !).

8. Une fois dans le vallon, atteindre un chemin et bifurquer à droite pour rejoindre la route. Suivre celle-ci à droite et faire de même au carrefour suivant. Rejoindre Orpierre par la RD 30.

Sur votre chemin...



Toutes les infos pratiques

Recommandations

Vélo préconisé : VTT et Ebike

Comment venir ?

Transports

Limitons les déplacements, pensons aux transports en commun et au covoiturage : <https://zou.maregionsud.fr>

Accès routier

Depuis Laragne (13 km), prendre la D 1075 puis la D 30 (embranchement Eyguians) pour rejoindre la commune d'Orpierre.

Parking conseillé

Place de l'église, Orpierre

Lieux de renseignement

Office de Tourisme Sisteron Buëch - bureau d'Orpierre

Place du village, None 05700 Orpierre

orpierre@sisteron-buech.fr

Tel : 04 92 66 30 45

<http://www.sisteron-buech.fr>

