Les Damias à VTT (N°6)

Laragne / Méouge - Éourres

Ruelles du village d'Eourres (CCSB)

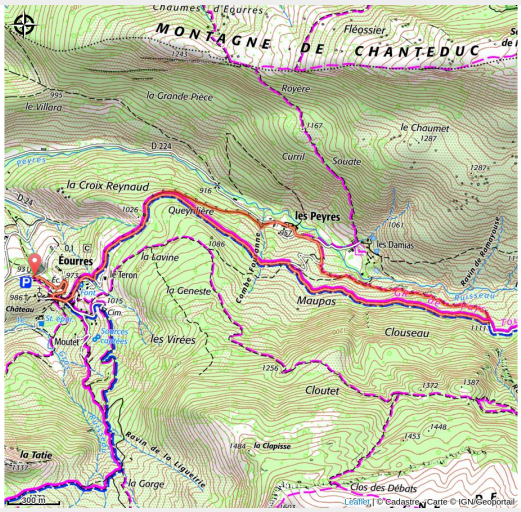

Ce parcours familial, simple et rapide, fait le tour du village atypique d'Eourres et ses environs. Etant situé dans un lieu coupé du monde, les habitants forment une communauté et prônent pour de nouvelles manières de vivre. Cet itinéraire VTT offre une belle visite de ce village d'initiatives.

Suivre le balisage VTT N°6 bleu

Infos pratiques

Pratique : VTT / VTTAE

Durée : 1 h 15

Longueur : 7.6 km

Dénivelé positif : 503 m

Difficulté : Facile

Type : Boucle

Thèmes : Sentier de découverte

Itinéraire

Départ : Parking visiteur, Eourres
Arrivée : Parking visiteur, Eourres
Balisage : VTT
Communes : 1. Éourres

Profil altimétrique

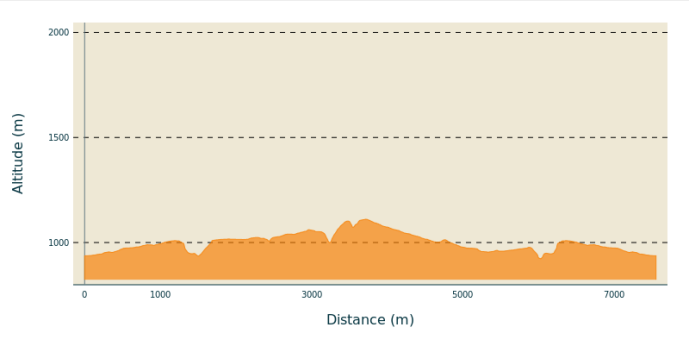

Altitude min 923 m Altitude max 1111 m

Depuis le parking d’entrée du village d'Eourres, le parcours serpente dans les ruelles avant de rejoindre une piste qui s’éloigne pour explorer les environs (en direction le Col Saint Pierre). Cette piste, en balcon, offre une vue dégagée sur la vallée.
Un peu plus tard (point d'altitude 1111 m), le circuit emprunte un sentier qui descend puis qui retourne vers le village.

Sur votre chemin…

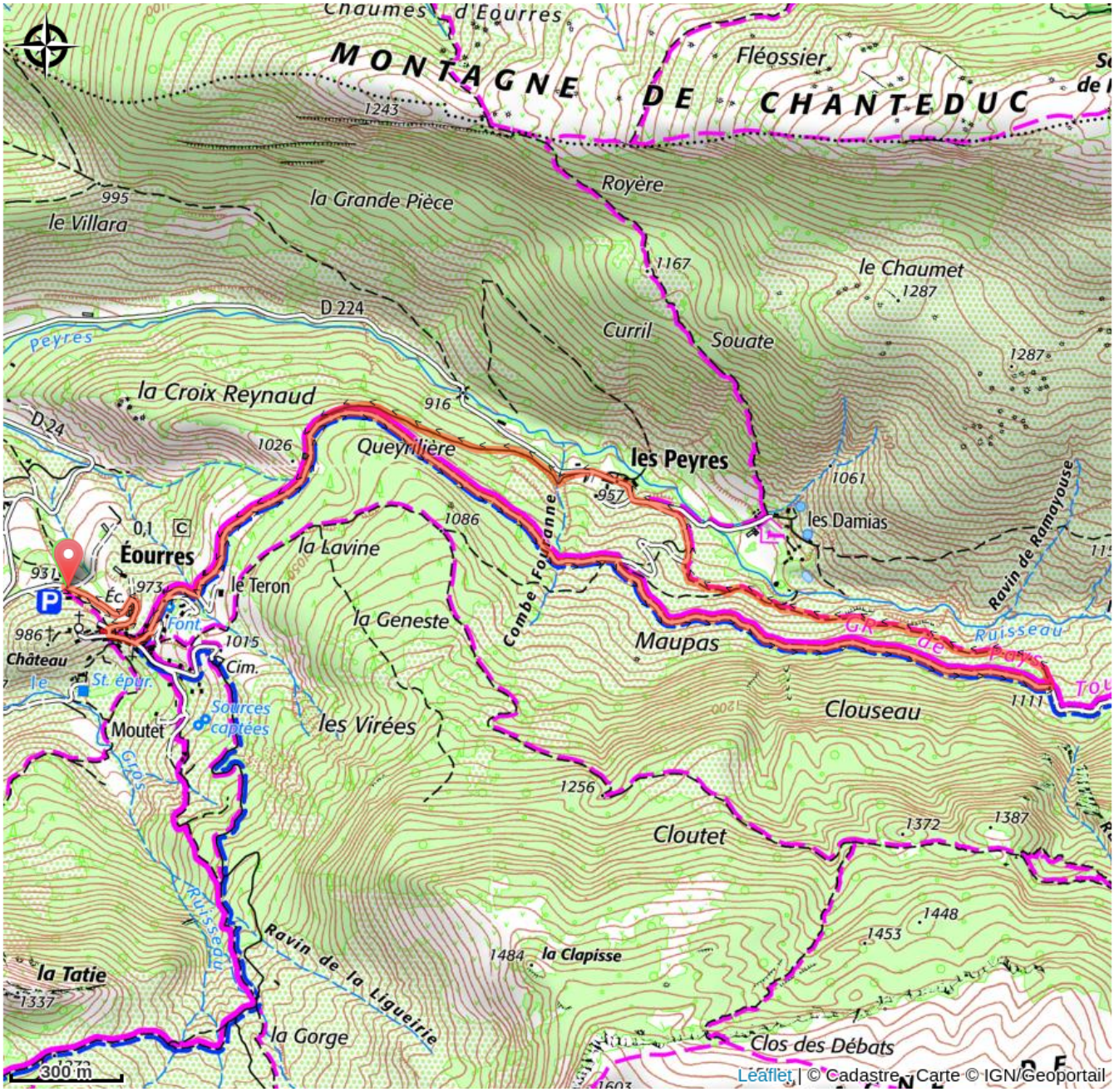

Toutes les infos pratiques

Recommandations

- Circuit adapté aux familles
- Vélo préconisé : VTT et VTTAE

Comment venir ?

Transports

Limitons les déplacements en voiture, pensons aux transports en commun et au covoiturage: https://zou.maregionsud.fr

Accès routier

Depuis Laragne-Montéglin (23 km), suivre la D 942 et la D 24 au sud-ouest jusqu'à Eourres.

Parking conseillé

Parking visiteurs à l'entré du village, Eourres

Lieux de renseignement

Office de Tourisme Sisteron Buëch - bureau de Laragne
Place des Aires, None 05300 Laragne-Montéglin

laragne@sisteron-buech.fr
Tel : 04 92 65 09 38
http://www.sisteron-buech.fr