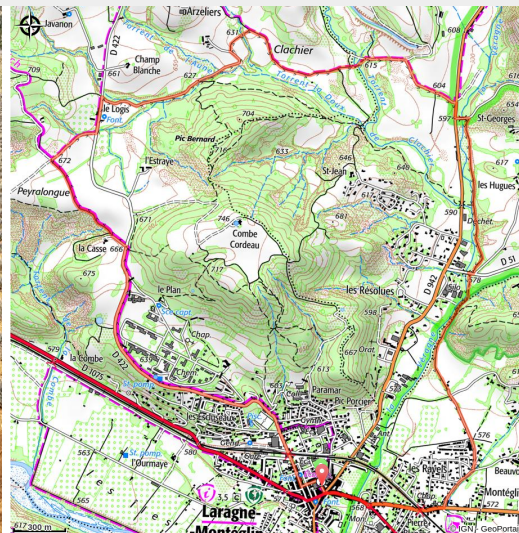


Sur les hauteurs de Laragne à VTT (N°15)

Laragne / Méouge - Laragne-Montéglin



Champs de lavande (CCSB)



Ce circuit permet de découvrir une zone rurale des hauteurs de Laragne. Il offre une très belle vue sur les sommets alentours. Ce parcours sur piste et sur route convient à toute la famille.

Suivre le balisage VTT N°15 bleu

Infos pratiques

Pratique : VTT / VTTAE

Durée : 1 h 30

Longueur : 10.0 km

Dénivelé positif : 145 m

Difficulté : Facile

Type : Boucle

Thèmes : Agriculture et savoir-faire, Forêt et sous-bois

Itinéraire

Départ : Office de tourisme, Laragne

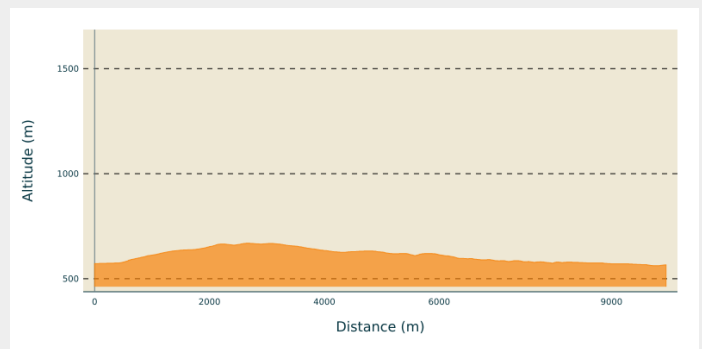
Arrivée : Office de tourisme, Laragne

Balisage : ➤ VTT

Communes : 1. Laragne-Montéglin

2. Lazer

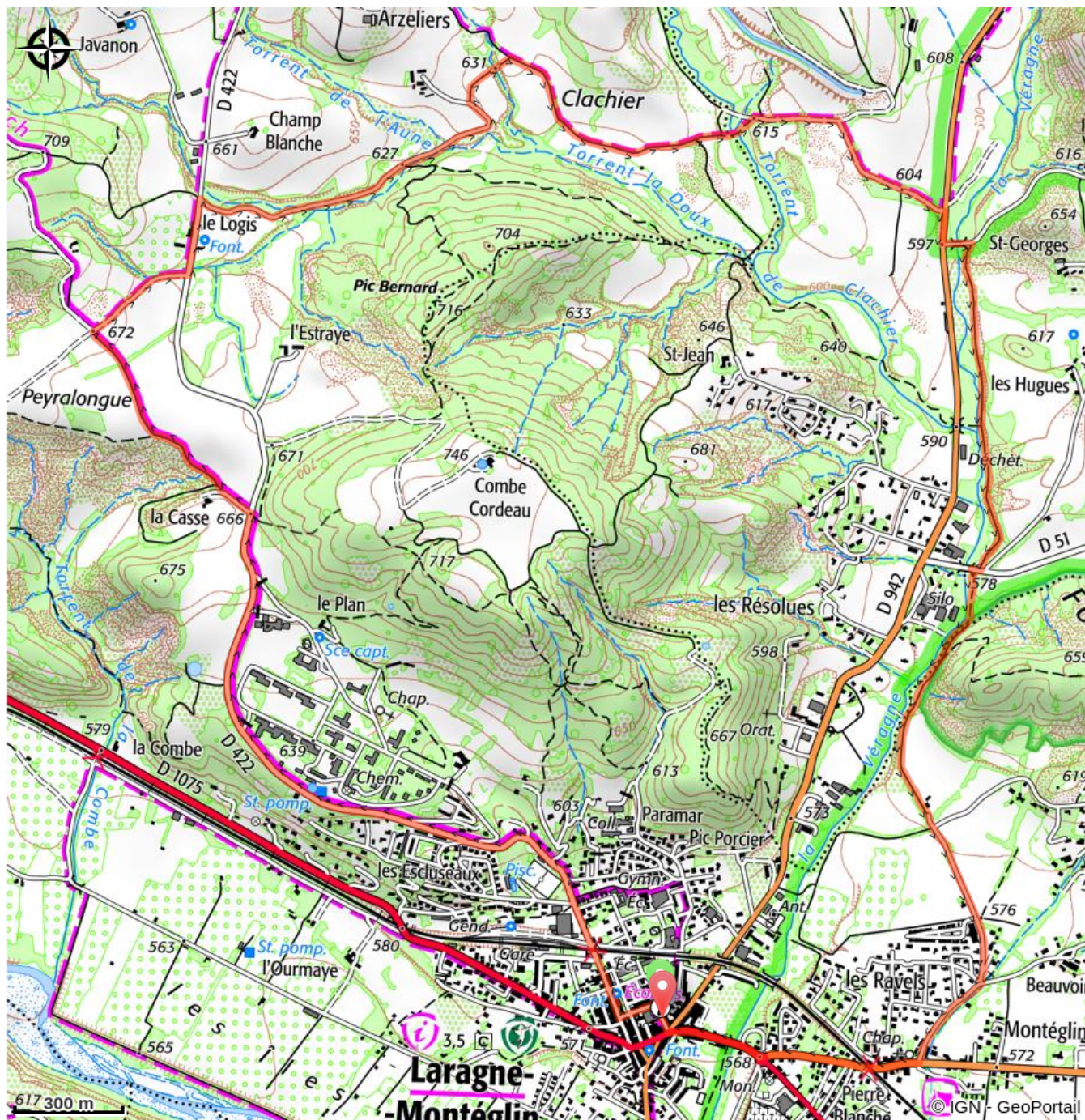
Profil altimétrique



Altitude min 562 m Altitude max 669 m

Ce parcours commence à l'office de tourisme de Laragne et monte dans un premier temps par la route qui mène au hameau d'Arzeliers. Après 3km, avant d'avoir rejoint le hameau, le circuit emprunte une route sur la droite, qui se transforme en piste avant de rejoindre la route départementale D942. Une fois arrivé à la D942, la traverser pour suivre la piste qui longe le ruisseau de Véragne afin de rejoindre le village et de retourner à l'office du tourisme.

Sur votre chemin...



Toutes les infos pratiques

Recommandations

Vélo préconisé : VTT et Ebike

Comment venir ?

Transports

Limitons les déplacements en voiture, pensons aux transports en commun et au covoiturage: <https://zou.maregionsud.fr>

Accès routier

Depuis Sisteron (18 km), suivre la D 4075 puis la D 1075 au nord jusqu'à Laragne-Montéglin.

Parking conseillé

Parking de la place des Aires, Laragne-Montéglin

Lieux de renseignement

Office de Tourisme Sisteron Buëch - bureau de Laragne

Place des Aires, None 05300 Laragne-Montéglin

laragne@sisteron-buech.fr

Tel : 04 92 65 09 38

<http://www.sisteron-buech.fr>

