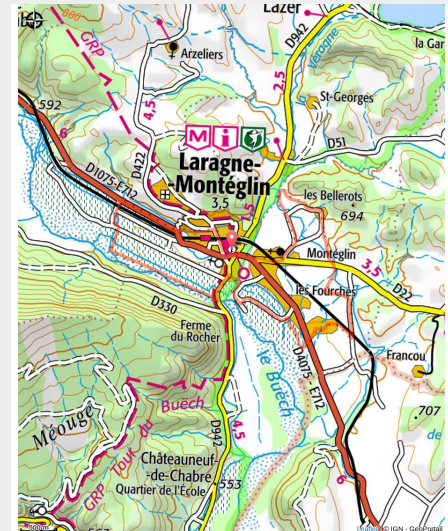


Le petit tour de Laragne à VTT (N°1)

Laragne / Méouge - Laragne-Montéglin



Sur les rives du Buëch (CCSB)



Ce circuit vous fera découvrir le village de Laragne en passant par les rives du Buëch, les champs, les vergers et les bois. Ce parcours de niveau facile, essentiellement sur route et sur piste, conviendra à tous les publics.

Suivre le balisage VTT N°1 vert

Infos pratiques

Pratique : VTT / VTTAE

Durée : 1 h

Longueur : 13.1 km

Dénivelé positif : 124 m

Difficulté : Très facile

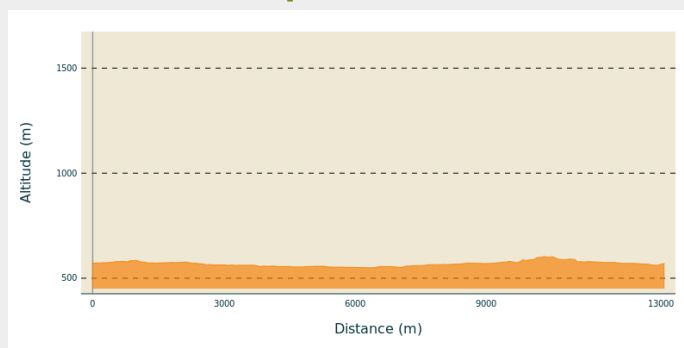
Type : Boucle

Thèmes : Agriculture et savoir-faire, Forêt et sous-bois

Itinéraire

Départ : Office de tourisme, Laragne
Arrivée : Office de tourisme, Laragne
Balisage : ➤ VTT
Communes : 1. Laragne-Montéglin

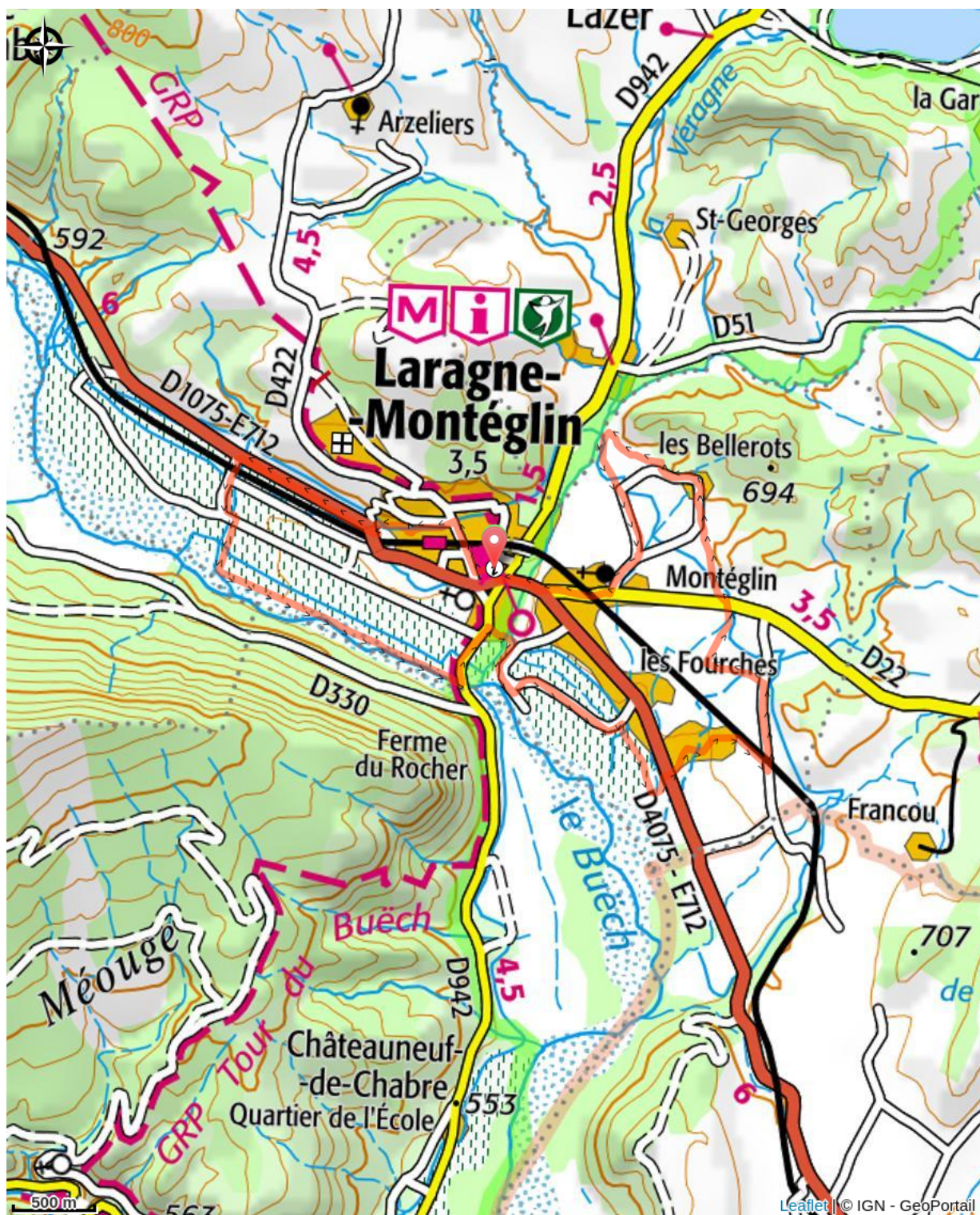
Profil altimétrique



Altitude min 550 m Altitude max 603 m

Depuis l'office de Tourisme, l'itinéraire serpente dans les rues de Laragne puis longe la départementale pour rejoindre les bords du Buëch par une piste. Après un agréable sentier au bord de l'eau, le circuit continue sur la route, à travers les vergers, et sillonne à travers la ville. Il rejoint quelques courtes sections de pistes et sentiers à travers les champs et en lisière de forêt jusqu'au point de départ.

Sur votre chemin...



Toutes les infos pratiques

Recommandations

Vélo préconisé : VTT et Ebike

Comment venir ?

Transports

Limitons les déplacements en voiture, pensons aux transports en commun et au covoiturage: <https://zou.maregionsud.fr>

Accès routier

Depuis Sisteron (18 km), suivre la D 4075 puis la D 1075 au nord jusqu'à Laragne-Montéglin.

Parking conseillé

Parking de la place des Aires, Laragne-Montéglin

Lieux de renseignement

Office de Tourisme Sisteron Buëch - bureau de Laragne

Place des Aires, N°1 05300 Laragne-Montéglin

laragne@sisteron-buech.fr

Tel : 04 92 65 09 38

<http://www.sisteron-buech.fr>

