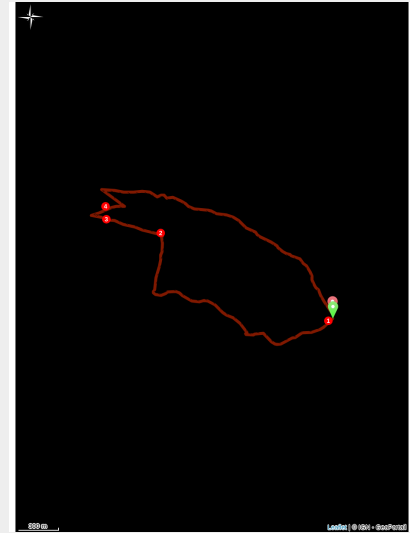


# Crête de Raton (Variante) (N°8)

Rosans - Rosans



Montagne de Raton - Ricardo Flores Espinosa (Montagne de Raton - Ricardo Flores Espinosa)



*Entre Drôme Provençale et Hautes-Alpes, la crête de Raton offre une immersion totale dans les contrastes de cette région.*

*Cette randonnée offre un magnifique panorama avec d'un côté la vallée du Rosanais et de l'autre le village historique de Pommerol.*

## Infos pratiques

Pratique : Pédestre

Durée : 2 h 30

Longueur : 5.5 km

Dénivelé positif : 386 m

Difficulté : Moyen

Type : Boucle

Thèmes : Sommet et col

# Itinéraire

**Départ** : Col de Pommerol, Rosans

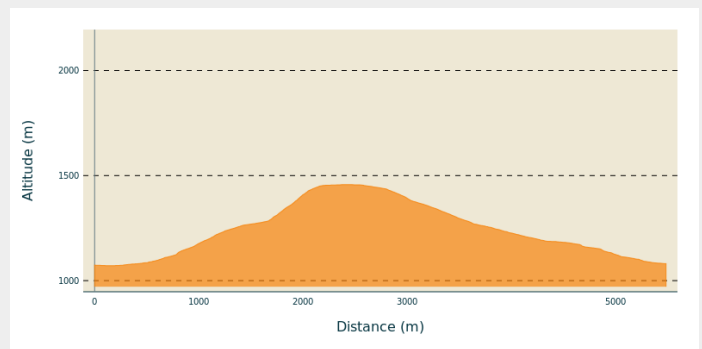
**Arrivée** : Col de Pommerol, Rosans

**Communes** : 1. Rosans

2. Pommerol

3. Cornillac

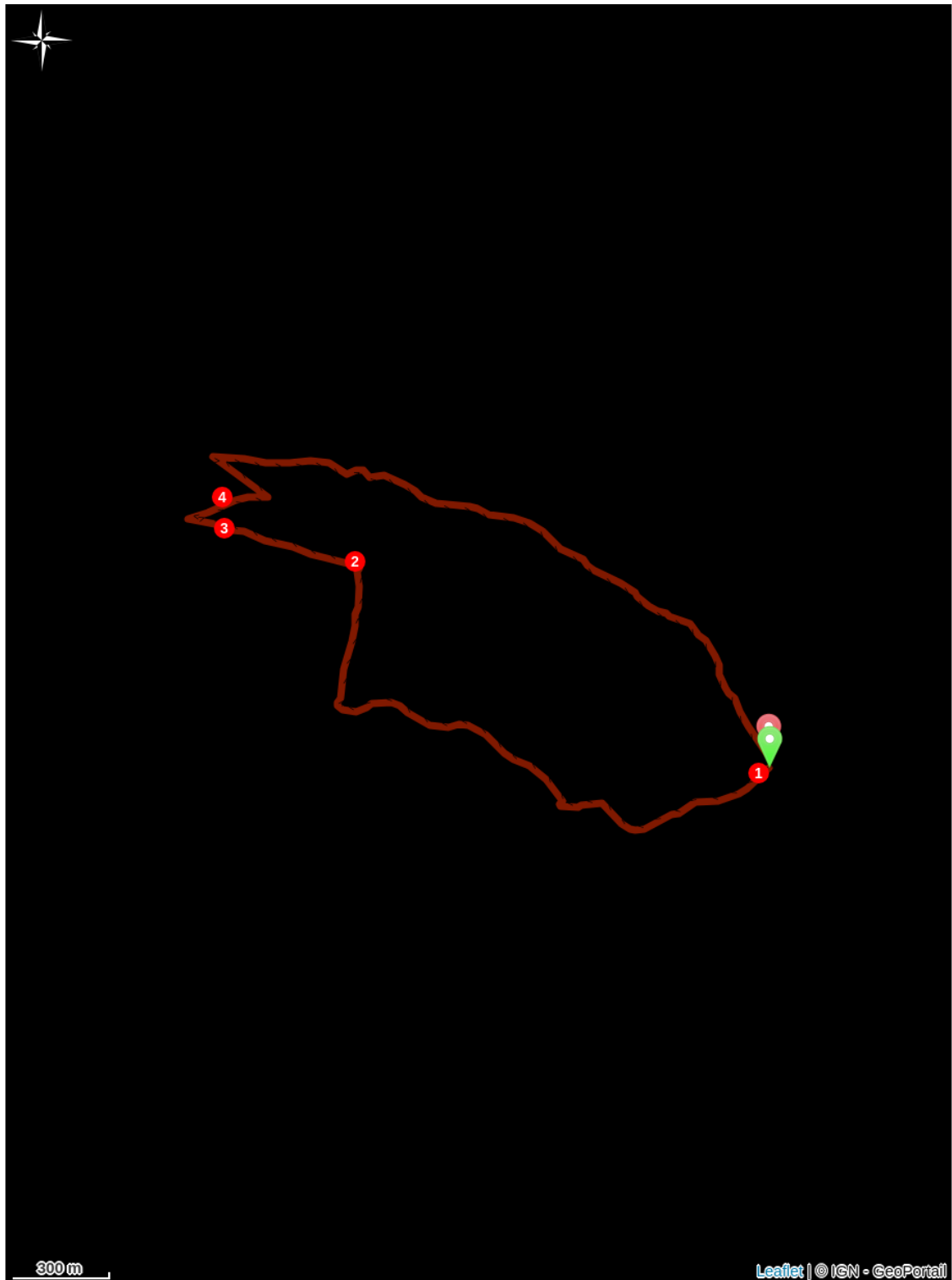
## Profil altimétrique



Altitude min 1071 m Altitude max 1457 m

1. Au niveau du col en arrivant de Rosans, prendre le premier sentier situé sur la gauche. Le suivre jusqu'à la crête.
2. Une fois arrivé sur la crête, tourner à gauche et continuer sur environ 500 m
3. Après avoir parcouru les 500 m, tourner à droite pour quitter la crête et descendre dans la plaine en contre-bas. Rejoindre ensuite le sentier qui descend sur la droite et qui s'enfonce dans la forêt.
4. Sur le sentier continuer tout droit. Après 1,5 km celui-ci se transforme en piste et redescend jusqu'au point de départ au col.

# Sur votre chemin...



# Toutes les infos pratiques

## Comment venir ?

### Transports

Limitons les déplacements, pensons aux transports en commun et au covoiturage : <https://zou.maregionsud.fr>

### Accès routier

Depuis Rosans, prendre la D 25 pour monter jusqu'au col de Pommerol

### Parking conseillé

Parking du col de Pommerol

## Lieux de renseignement

### Office de Tourisme Sisteron Buëch - bureau de Rosans

Rue Aristide Briand, None 05150 Rosans

[rosans@sisteron-buech.fr](mailto:rosans@sisteron-buech.fr)

Tel : 04 92 66 66 66

<http://www.sisteron-buech.fr>

