Le Fourchat (N°9)

Rosans - Pommerol

Sommet du Fourchat (CCSB)

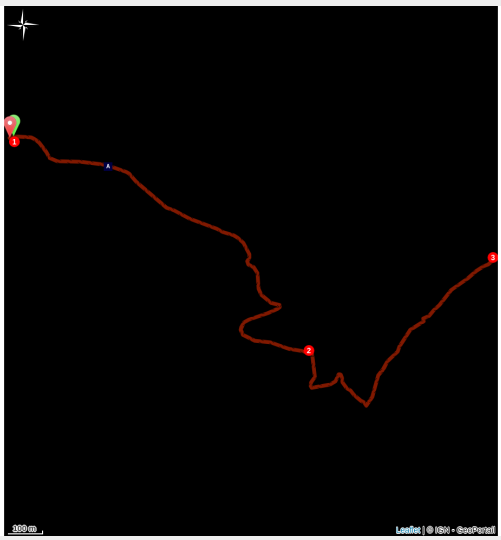

Itinéraire agréable en aller-retour sur une piste forestière, jusqu'au sommet du Fourchat. Culminant à 1571 m d'altitude, ce sommet offre un panorama à 360° sur les Baronnies Provençales.

Infos pratiques

Pratique : Randonnée

Durée : 2 h 30

Longueur : 5.0 km

Dénivelé positif : 471 m

Difficulté : Moyen

Type : Aller-retour

Thèmes : Forêt et sous-bois, Sommet et col

Itinéraire

Départ : Col de Pommerol, Rosans
Arrivée : Col de Pommerol, Rosans
Communes : 1. Pommerol
2. Rosans

Profil altimétrique

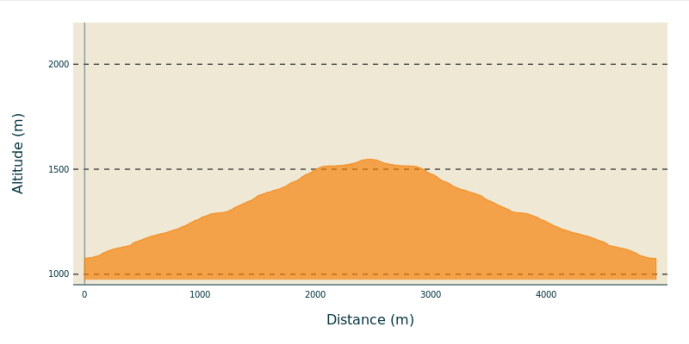

Altitude min 1074 m Altitude max 1547 m

1. Au col de Pommerol, prendre la piste située sur la droite en arrivant de Rosans.
2. Après 1,5 km la piste se transforme en sentier et longe la crête jusqu'au sommet.
3. Une fois au sommet il y a possibilité de continuer sur la crête. Le retour au point de départ se fait par le même chemin.

Sur votre chemin...

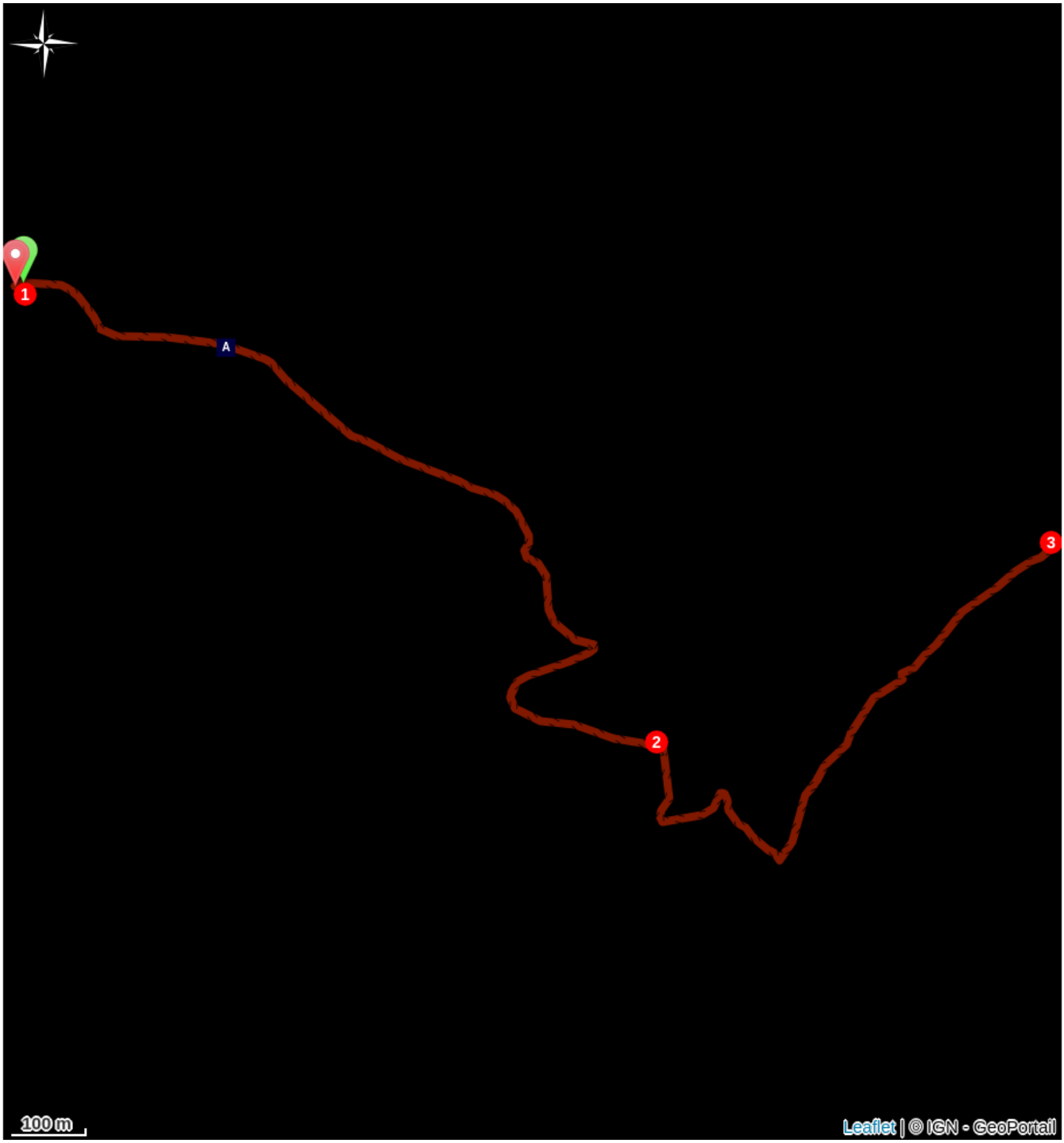

❀ Forêt domaniale de l'Eygues (A)

Toutes les infos pratiques

Comment venir ?

Transports

Limitons les déplacements, pensons aux transports en commun et au covoiturage : https://zou.maregionsud.fr

Accès routier

Depuis Rosans, suivre la D 25 pour monter jusqu'au col de Pommerol.

Parking conseillé

Parking col de Pommerol

Lieux de renseignement

Office de Tourisme Sisteron Buëch - bureau de Rosans
Rue Aristide Briand, None 05150 Rosans

rosans@sisteron-buech.fr
Tel : 04 92 66 66 66
http://www.sisteron-buech.fr

Sur votre chemin…

❀ Forêt domaniale de l'Eygues (A)

La forêt domaniale de l'Eygues s'étend sur une surface de 20,95 km2 et son territoire est, en grande partie, dans le Rosanais. Elle bénéficie d'une zone protégée (ZNIEFF) au sud. Son milieu naturel est caractérisé par une importante thuriféraie. Des Tetrays Lyre y sont présents et l'on retrouve également le Sélin à feuilles de silaus (seule espèce remarquable du site) et l'Inule variable, espèce déterminante protégée au niveau national.