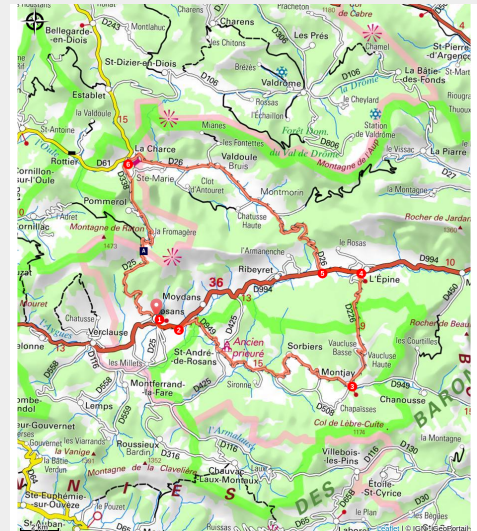


# Autour du Risou à vélo (N°2)

Rosans - Rosans



Autour de l'Épine (Office de tourisme Sisteron Buëch)



*Cette boucle cyclotouristique de 60 km emmène dans le Rosanais. Elle permet la découverte de la sauvage vallée de l'Oule grâce au célèbre col des Tourettes, une des plus hautes routes des Baronnies Provençales (1126 m d'altitude). Elle regagne ensuite Rosans par l'immanquable Col de la Fromagère.*

## Infos pratiques

Pratique : Cyclo

Durée : 4 h 30

Longueur : 59.9 km

Dénivelé positif : 1483 m

Difficulté : Moyen

Type : Boucle

Thèmes : Histoire et patrimoine, Sommet et col

# Itinéraire

**Départ** : Eglise, Rosans

**Arrivée** : Eglise, Rosans

**Balisage** :  Cyclo

**Communes** : 1. Rosans

2. Moydans

3. Saint-André-de-Rosans

4. Sorbiers

5. Montjay

6. Épine

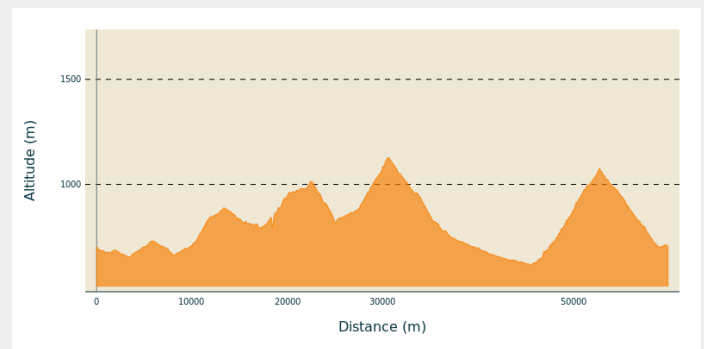
7. Ribeyret

8. Valdoule

9. Charce

10. Pommerol

## Profil altimétrique

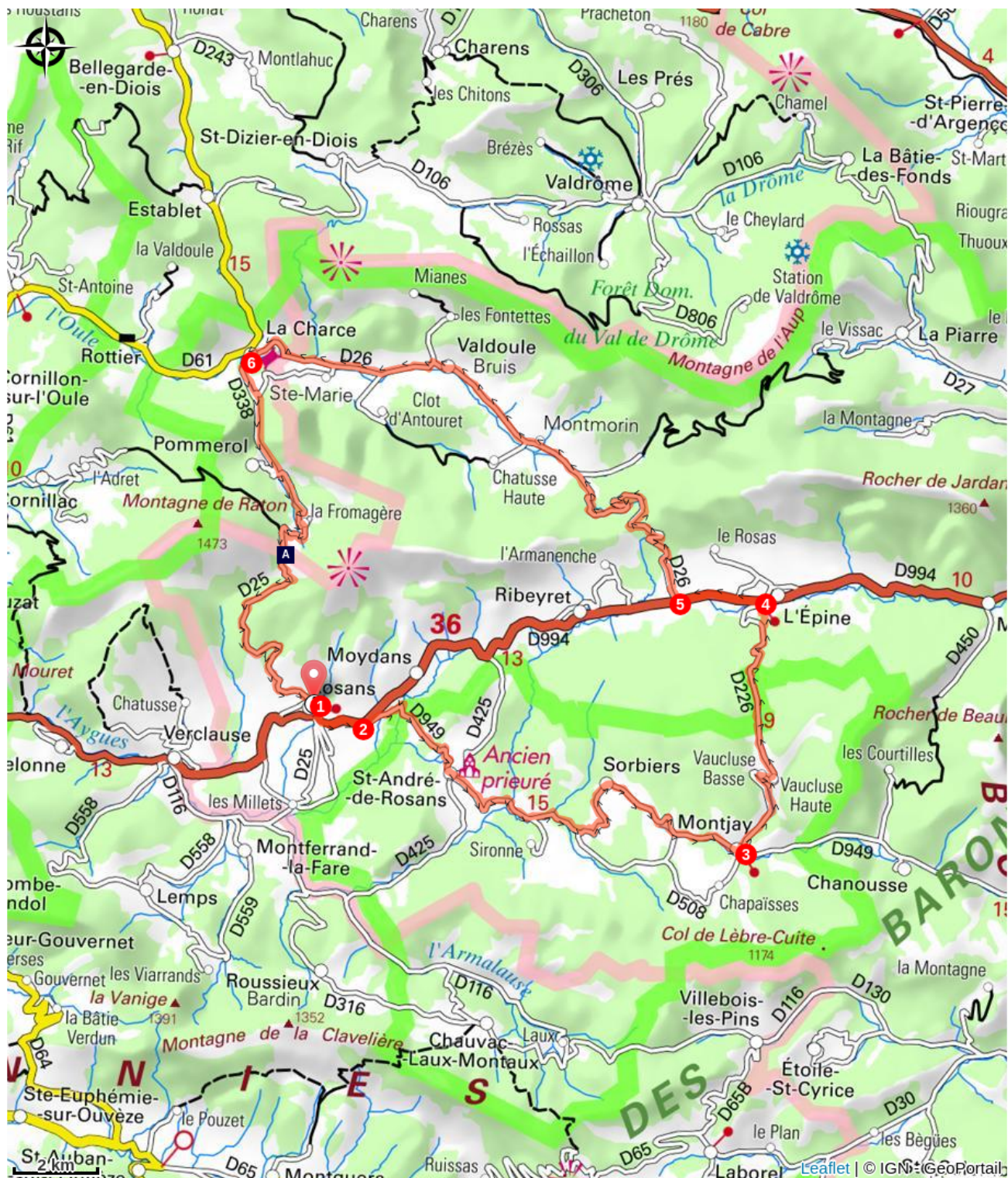


Altitude min 613 m Altitude max 1127 m

1. Depuis Rosans, descendre la rue Aristide Briand pour rejoindre la route de Gap et la suivre jusqu'au prochain carrefour.
2. Emprunter la D 949 jusqu'à Montjay en passant par Saint-André-de-Rosans.
3. A Montjay, suivre la D 226 et passer le col de Serre Larobe (1014 m) pour rejoindre l'axe Serres/Rosans.
4. Au carrefour, emprunter la D 994 sur 2 km jusqu'à l'intersection avec la D 26.
5. Entreprendre l'ascension du col des Tourettes (avec une pente à 7 % de moyenne). Suivre la D 26 jusqu'à La Charce.
6. A la Charce, prendre la D 338 puis D 25 pour revenir à Rosans et sa place de l'Abbé Bicais.



# Sur votre chemin...



△ Col de Pommerol (A)

# Toutes les infos pratiques

## **Recommandations**

- Le Sisteronais Buëch est labellisé "**Espace Cycloport**" par la Fédération Française de Cyclisme et répond à des critères de qualité d'accueil pour les pratiquants de vélo route.

## **Comment venir ?**

### Transports

Limitons les déplacements en voiture, pensons aux transports en commun et au covoiturage: <https://zou.maregionsud.fr>

### Accès routier

Depuis Serres (24 km), prendre la D 994 jusqu'à Rosans. Monter à droite au centre centre-village par la D 25.

### Parking conseillé

Place de l'Abbé Bicaïs, Rosans

## **Lieux de renseignement**

### **Office de Tourisme Sisteron Buëch - bureau de Rosans**

Rue Aristide Briand, None 05150 Rosans

[rosans@sisteron-buech.fr](mailto:rosans@sisteron-buech.fr)

Tel : 04 92 66 66 66

<http://www.sisteron-buech.fr>



# Sur votre chemin...

---



## ▲ Col de Pommerol (A)

Le Col de Pommerol est un point de passage entre les départements des Hautes-Alpes et de la Drôme. Aussi appelé Col de la Fromagère, il est accessible par les sentiers de la Crête du Suquet et de celle de Raton. Le col domine la forêt domaniale de l'Eygues.

Crédit photo : CCSB