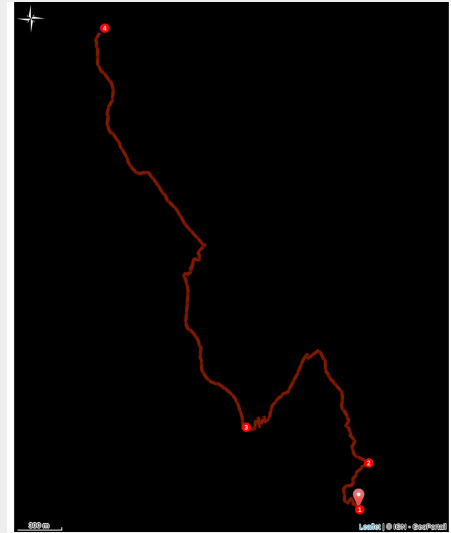


Rocher de Beaumont (N°17)

Orpierre - Trescléoux



Sommet du Rocher de Beaumont (CCSB)



Le Rocher de Beaumont est le sommet le plus réputé de la région. Ses antennes sont facilement reconnaissables et celui-ci est visible depuis toutes les vallées alentours. De plus, il offre un magnifique panorama sur toute la vallée du Buëch d'un côté et sur les Baronnies Provençales de l'autre.

Infos pratiques

Pratique : Pédestre

Durée : 6 h 30

Longueur : 12.1 km

Dénivelé positif : 985 m

Difficulté : Difficile

Type : Aller-retour

Thèmes : Forêt et sous-bois, Point de vue, Sommet et col

Itinéraire

Départ : Parking de l'église, Trescléoux

Arrivée : Parking de l'église, Trescléoux

Balisage : — PR

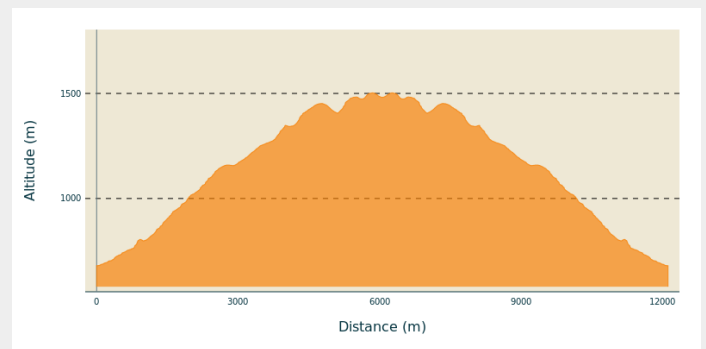
Communes : 1. Trescléoux

2. Chanousse

3. Méreuil

4. Montclus

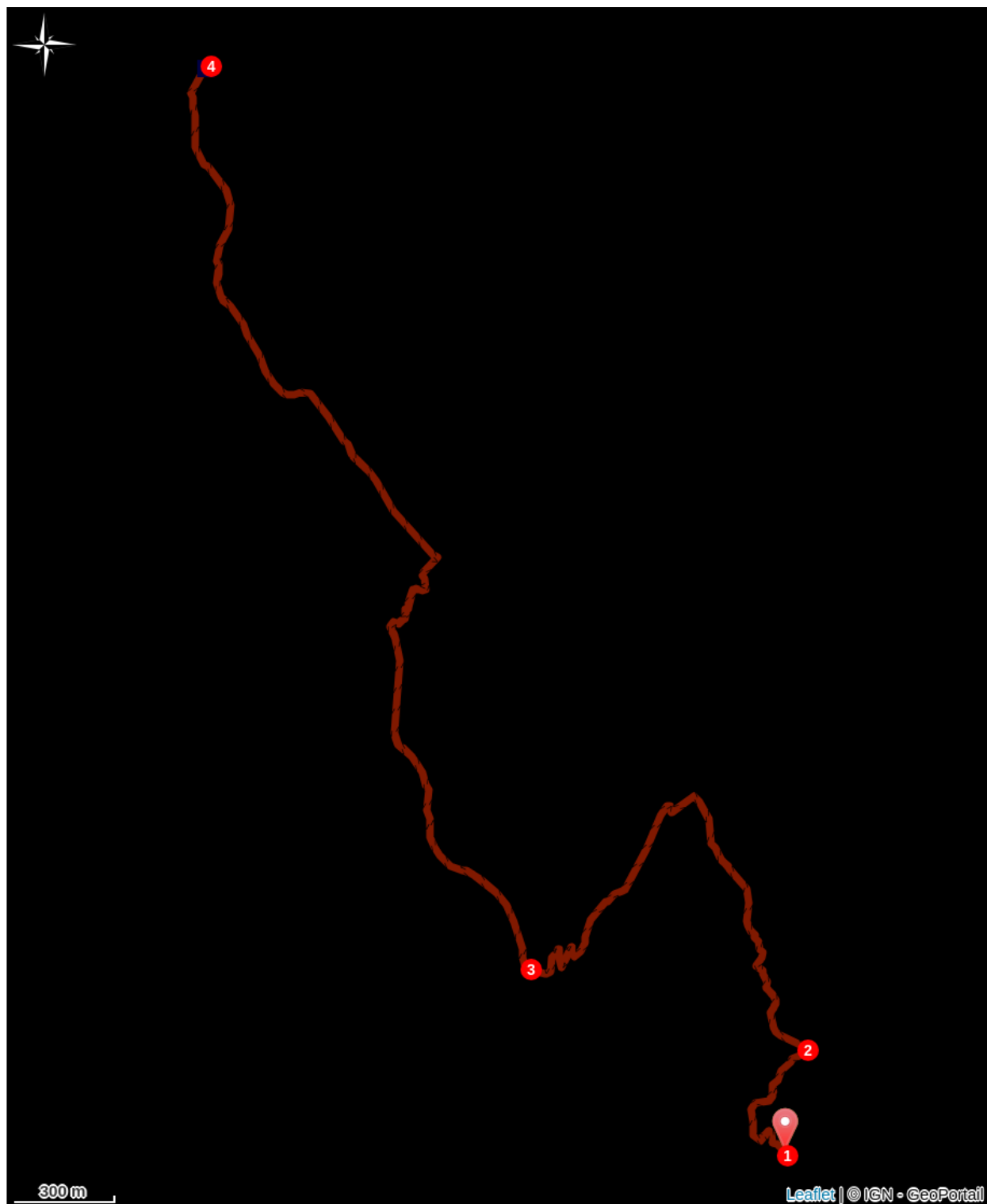
Profil altimétrique



Altitude min 680 m Altitude max 1503 m

1. Le départ se réalise au niveau du parking du centre du village de Tréscleoux. Depuis celui-ci, prendre la route qui monte derrière l'église pour arriver sur le sentier botanique sur la droite.
2. En arrivant au bout du sentier botanique, continuer sur le sentier d'en face qui longe un parc et s'élève jusqu'à la crête.
3. Une fois sur la crête, à l'intersection de sentiers, prendre celui de droite et continuer jusqu'au sommet.
4. Une fois le sommet du Rocher de Beaumont atteint, on peut admirer la vue à 360°. Il n'y a plus qu'à redescendre par le même chemin.

Sur votre chemin...



 Rocher de Beaumont (A)

Toutes les infos pratiques

Recommandations

- Prudence : sentier sportif avec quelques portions délicates et techniques

Comment venir ?

Transports

Limitons les déplacements, pensons aux transports en commun et au covoiturage : <https://zou.maregionsud.fr/>

Accès routier

Depuis Sisteron (30 km), suivre la D 4075 et la D 1075 jusqu'à Eyguians. A l'intersection, prendre la D 949 en direction de Trescléoux.

Parking conseillé

Parking à coté de l'église

Lieux de renseignement

Office de Tourisme Sisteron Buëch - bureau d'Orpierre

Place du village, None 05700 Orpierre

orpierre@sisteron-buech.fr

Tel : 04 92 66 30 45

<http://www.sisteron-buech.fr>



Sur votre chemin...



Rocher de Beaumont (A)

Belvédère exceptionnel sur les Pays du Buëch, le Rocher de Beaumont, situé à 1545 m, offre un magnifique panorama à 360° sur les massifs alentours. D'ici, les préalpes de Digne, le Dévoluy, les Écrins et même le Mont Ventoux sont visibles. Le sommet offre aussi une superbe vue sur le village de Serres, le Buëch et la Drôme Provençale. Des antennes de communication sont implantées sur le rocher, celles-ci sont observables depuis le fond la vallée et la route départementale.

Crédit photo : CCSB