# La Crête de Chabre à VTT (N°11) / Gorges de la Méouge

Laragne / Méouge - Val Buëch-Méouge



Depuis les hauteurs de la Montagne de Chabre (CCSB)

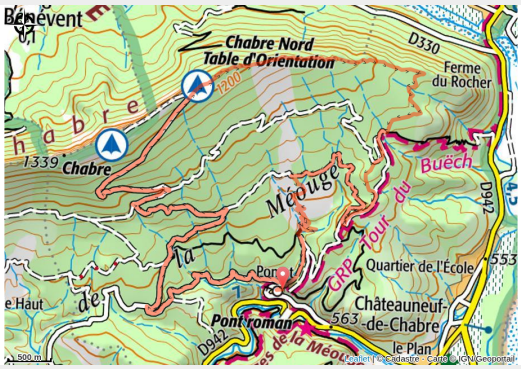


*Itinéraire VTT d'environ 20 km, en grande partie sur piste forestière, menant au sommet de la montagne de Chabre. Panorama à 360° et, par beau temps, possibilité d'observer parapentes et deltaplanes sur ce site réputé de vol libre.*

Suivre le balisage VTT N°11 noir

## Infos pratiques

Pratique : VTT / VTTAE

Durée : 3 h 30

Longueur : 19.7 km

Dénivelé positif : 822 m

Difficulté : Difficile

Type : Boucle

Thèmes : Forêt et sous-bois, Point de vue, Sommet et col

# Itinéraire

**Départ** : Village, Pomet
**Arrivée** : Village, Pomet
**Balisage** : VTT
**Communes** : 1. Val Buëch-Méouge
2. Saléon

## Profil altimétrique

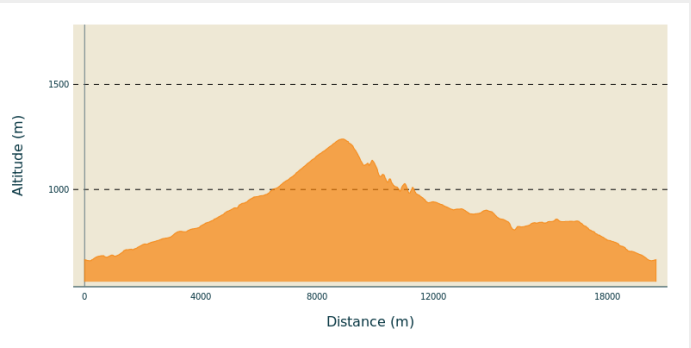


Altitude min 661 m  Altitude max 1240 m

Depuis le village de Pomet, l'itinéraire monte jusqu'à la crête en suivant la route forestière.
Une fois au sommet de la Montagne de Chabre, le parcours longe la crête par un sentier. Au bout de cette crête, rejoindre une piste pour redescendre vers Pomet en passant par différentes portions de pistes et sentiers à travers les bois.

# Sur votre chemin...

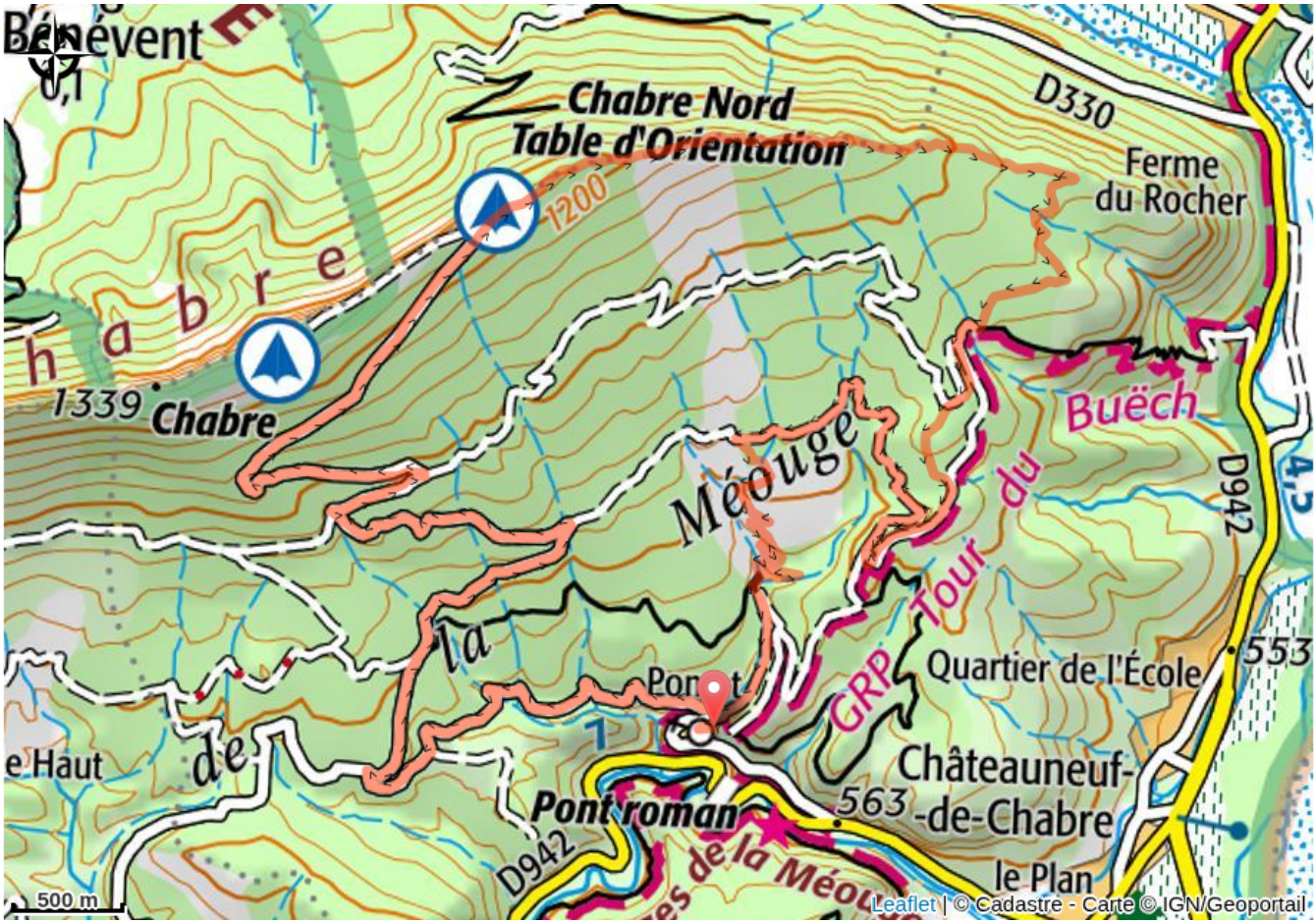

# Toutes les infos pratiques

## Recommandations

- Prudence : zone technique sur la crête

## Comment venir ?

### Transports

Limitons les déplacements, pensons aux transports en commun et au covoiturage : https://zou.maregionsud.fr

### Accès routier

Depuis Laragne, prendre la D942 vers le sud. Tourner a droite sur la D124 et encore a droite pour revenir sur la D942. Après environ 1.5km, prendre la direction de Pomet pour arriver au village.

### Parking conseillé

Village, Pomet

## Lieux de renseignement

**Office de Tourisme Sisteron Les Alpes provençales - bureau de Laragne**
Place des Aires, None 05300 Laragne-Montéglin

laragne@sisteron-alpesprovencales.fr
Tel : 04 92 65 09 38
https://www.sisteron-alpesprovencales.fr/

