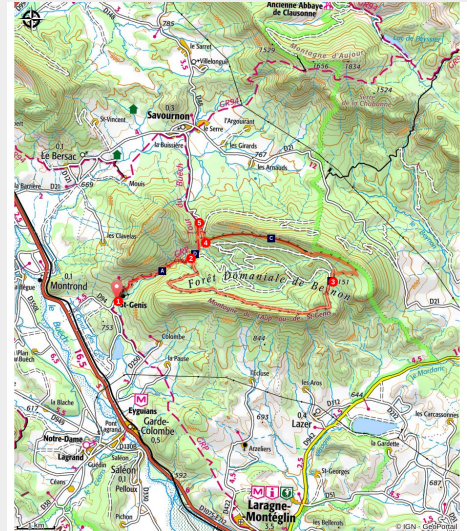


Grand Tour du Cirque de Jubéo à VTT (N°5)

Laragne / Méouge - Garde-Colombe



Direction les gorges du Riou (CCSB)



Circuit qui remonte les jolies Gorges du Riou puis continue sur une piste en sous-bois, pour finir sur un superbe single-track en balcon dans une ambiance provençale. Le retour se fait par les gorges comme à l'aller.

Suivre le balisage VTT n°5

Infos pratiques

Pratique : VTT / VTTAE

Durée : 4 h

Longueur : 21.6 km

Dénivelé positif : 853 m

Difficulté : Moyen

Type : Boucle

Thèmes : Curiosité géologique, Lac, cascade et rivière

Itinéraire

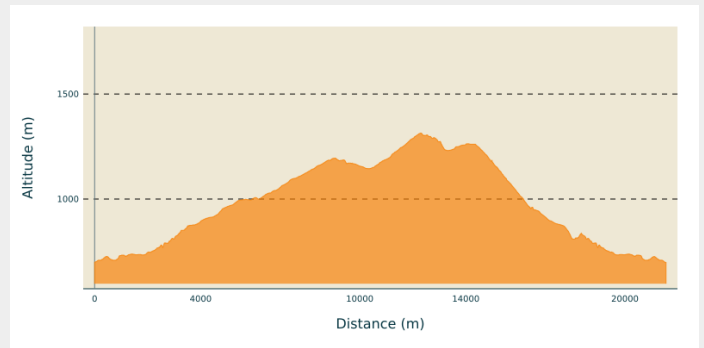
Départ : Garde-Colombe / Saint-Genis /
Mairie

Arrivée : Garde-Colombe / Saint-Genis /
Mairie

Balisage : ➤ VTT

Communes : 1. Garde-Colombe
2. Savournon

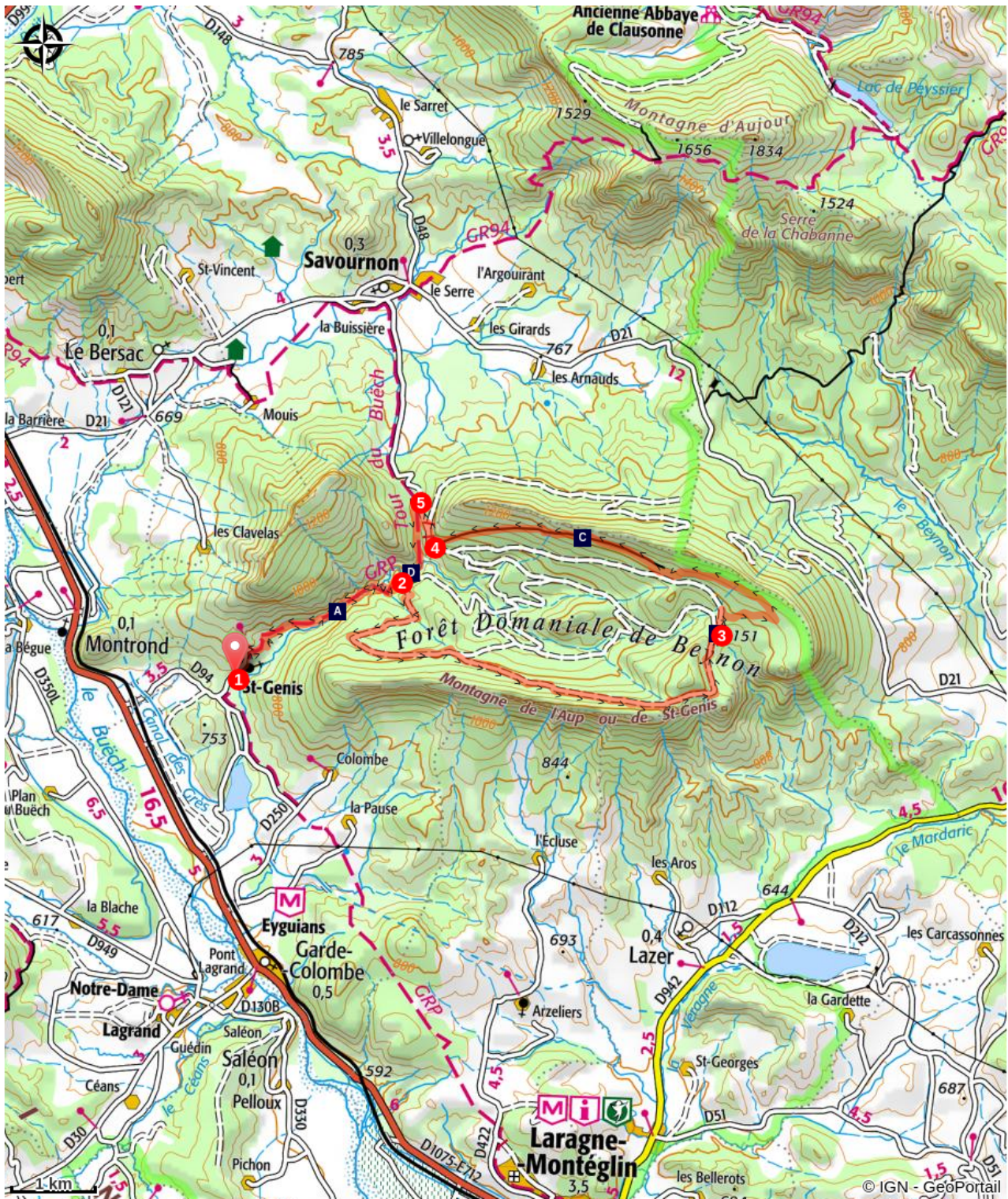
Profil altimétrique



Altitude min 697 m Altitude max 1314 m

1. A la mairie, suivre la route qui monte vers le village. Le sentier d'origine ayant subi un glissement de terrain, il est obligatoire de contourner cette zone. Pour cela, à l'entrée du vieux village, suivre la route en direction du cimetière. Dans la prochaine épingle de la route, prendre la piste de gauche.
A la sortie du tournant, ignorer le sentier qui part à gauche (sentier privé - passage interdit) et continuer encore une 50aine de mètres.
Délaisser la piste, en suivant le chemin à gauche qui longe un champ de lavande.
Remonter le sentier jusqu'au sentier d'origine qui remonte les gorges du Riou **(pour le respect de l'agriculteur et pour conserver traverser ces terrains privés, merci de ne pas couper à travers champs, mais de bien le longer en suivant les balises. Autrement, cela abîme l'herbe qui sera fauchée et crée de nouvelles sentes : le passage entretient les traces dites "sauvages" et incite donc davantage le passage. Merci).**
2. Au poteau "Saume Longe", poursuivre l'ascension vers la montagne de Saint-Genis et prendre à droite sur la piste forestière du Château. La piste à suivre mène jusqu'au Col du Colombier, où un large carrefour se dessine dans la forêt de pins.
3. Au Col du Colombier suivre la piste d'en face vers le Roc de l'Esculier. L'itinéraire bifurque ensuite à droite pour monter et rejoindre un sentier au bout de la piste. Celui-ci redescend un peu plus loin vers le Pas de Jubéo.
4. Au Pas de Jubéo, continuer la descente vers la Maison Forestière à droite sans manquer sur la gauche, 100m après la barrière ONF, le petit bout de sentier qui y mène directement.
5. A la Maison Forestière, poursuivre à gauche pour rejoindre le sentier qui mène aux gorges du Riou. Enfin, au poteau "Saume Longe". redescendre les gorges sur le même itinéraire qu'à l'aller.

Sur votre chemin...



☀ Gorges du Riou (A)

✳ Point de vue (C)

△ Col du Colombier (B)

☀ Le Riou (D)

Toutes les infos pratiques

Recommandations

- Curiosité géologique
- Lac, cascade et rivière
- Sentier de découverte

Comment venir ?

Accès routier

Depuis Laragne (12 km), emprunter la D 1075 puis la D 94 en direction de Garde-Colombe / Saint-Genis.

Parking conseillé

Parking à côté de la mairie de Saint-Genis

Lieux de renseignement

Office de Tourisme Sisteron Buëch - bureau de Serres

Place du Lac, 05700 Serres

serres@sisteron-buech.fr

Tel : 04 92 67 00 67

<http://www.sisteron-buech.fr>



Office de Tourisme Sisteron Buëch - bureau d'Orpierre

Place du village, None 05700 Orpierre

orpierre@sisteron-buech.fr

Tel : 04 92 66 30 45

<http://www.sisteron-buech.fr>



Sur votre chemin...



Gorges du Riou (A)

Prenant sa source au coeur de la forêt domaniale de Beynon, le Riou a creusé les gorges du même nom. Les Gorges du Riou relie la Forêt de Jubéo et le village de Saint-Genis.

Crédit photo : CCSB



Col du Colombier (B)

Le Col du Colombier, situé à environ 1160 m d'altitude, sépare les deux versants de la montagne de l'Aup (ou de Saint-Genis). Depuis celui-ci, il est possible d'aller en direction de Lazer, Eyguians, Saint-Genis et Savournon.

Crédit photo : CCSB



Point de vue (C)

En arrivant en haut de la première grande montée du sentier "Tour de la montagne de Saint-Genis", une vue s'ouvre sur la vallée du Laragnais ainsi que sur le Cirque de Saint-Genis et la commune du même nom.

Crédit photo : CCSB



Le Riou (D)

Le Riou prend sa source au fond de la vallée, creusant de belles gorges. Il vient par la suite remplir le lac du Riou, très prisé des touristes et locaux en haute saison.

Crédit photo : CCSB