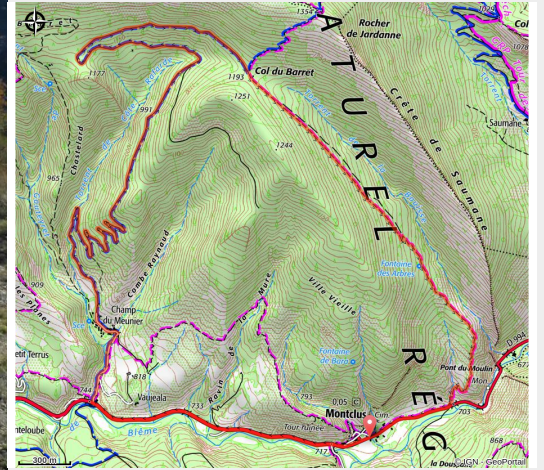


# Col de Barret à VTT (N°15)

Serres - Montclus



Let's go ! (CCSB)



*11 km pour une pratique sportive du VTT (un vélo tout suspendu est à préconiser).*

Suivre le balisage VTT N°15 noir

## Infos pratiques

Pratique : VTT / VTTAE

Durée : 2 h

Longueur : 11.2 km

Dénivelé positif : 587 m

Difficulté : Difficile

Type : Boucle

Thèmes : Curiosité géologique,  
Point de vue

# Itinéraire

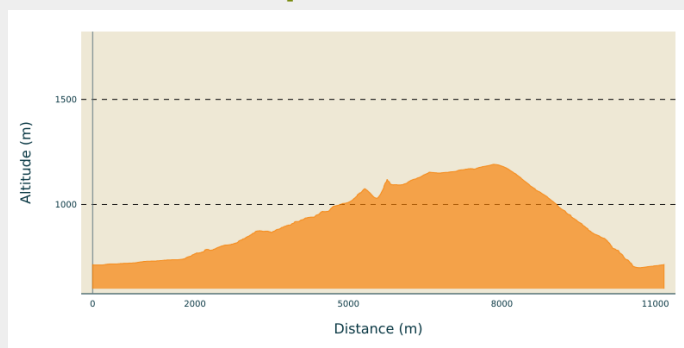
**Départ** : Le long de la départementale, Montclus

**Arrivée** : Le long de la départementale, Montclus

**Balisage** : ➤ VTT

**Communes** : 1. Montclus

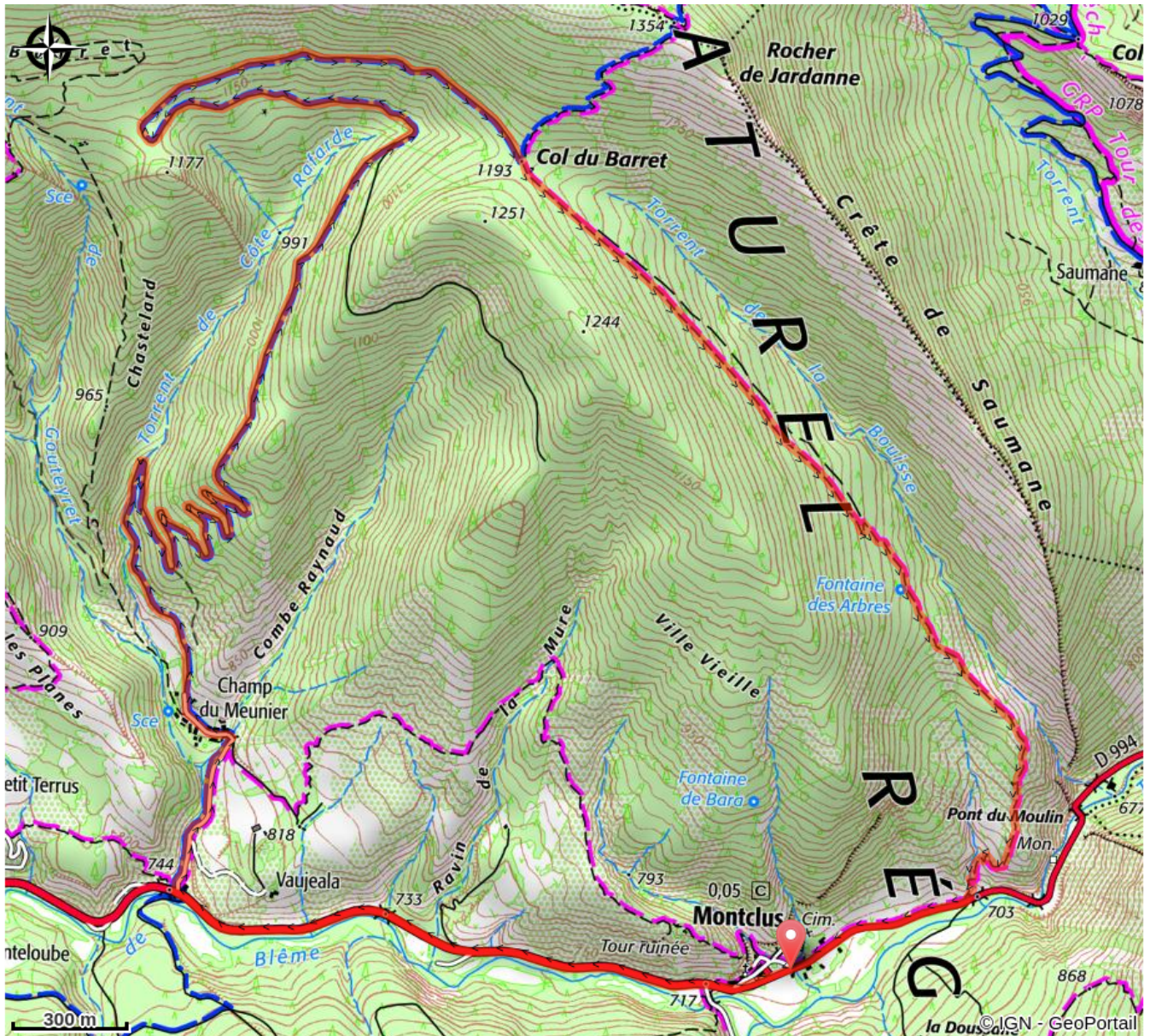
## Profil altimétrique



Altitude min 699 m Altitude max 1191 m

Au départ du parking, prendre la départementale en direction de Nyons sur près de 1 km. Bifurquer à droite et traverser le hameau « Champ du Meunier ». Monter sur 6 km pour gravir 500 m de dénivelé jusqu'au col de Barret. La piste est caillouteuse et cassante sur les premiers kilomètres. La fin est plus roulante. Au col, continuer tout droit sur le single track, en sous-bois, plutôt roulant pendant environ 3 km. La suite est plus engagée et cassante avec une succession de marches et d'épingles. Enfin, la partie basse de la descente est plus minérale et technique. Avant de rejoindre la départementale, il faut traverser un ravin nécessitant un porté (hauteur de 1,50 m environ). Il reste 500 m de route pour retrouver le point de départ.

# Sur votre chemin...



# Toutes les infos pratiques

## **Recommandations**

- Vélo préconisé : VTT et Ebike (vélo tout suspendu de préférence)
- Prudence : départementale sur 1,5km.
- Descente technique engagée. Fin cassante avec marches et un porté (hauteur de'environ 1,50 m).

## **Comment venir ?**

### Transports

- Limitons les déplacements, pensons aux transports en commun et au covoiturage : <https://zou.maregionsud.fr>

### Accès routier

- Depuis Serres (3,5 km), prendre la D 994 direction Rosans, jusqu'à Montclus.

### Parking conseillé

Grand parking le long de la départementale en sortant du village, Montclus

## **Lieux de renseignement**

### **Office de Tourisme Sisteron Buëch - bureau de Serres**

Place du Lac, 05700 Serres

[serres@sisteron-buech.fr](mailto:serres@sisteron-buech.fr)

Tel : 04 92 67 00 67

<http://www.sisteron-buech.fr>

