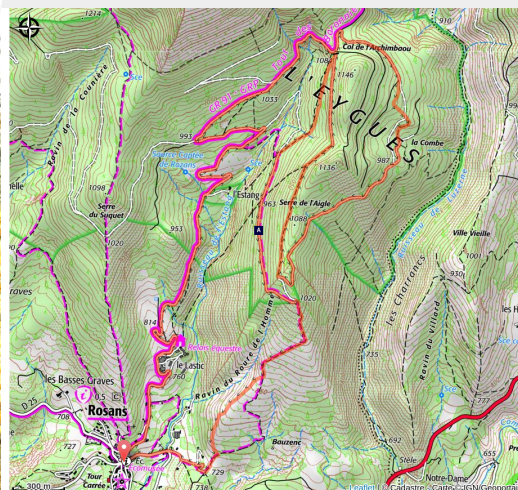


Tour du Serre de l'Aigle à VTT (N°21)

Rosans - Rosans



Charmant sentier en sous-bois (CCSB)



Circuit sportif et amusant pour découvrir la forêt domaniale de l'Eygues et profiter d'une fin de parcours dynamique, dominant la vallée du Rosannais.

Suivre le balisage VTT N°21

Infos pratiques

Pratique : VTT / VTTAE

Durée : 2 h

Longueur : 12.7 km

Dénivelé positif : 586 m

Difficulté : Moyen

Type : Boucle

Thèmes : Forêt et sous-bois, Point de vue

Itinéraire

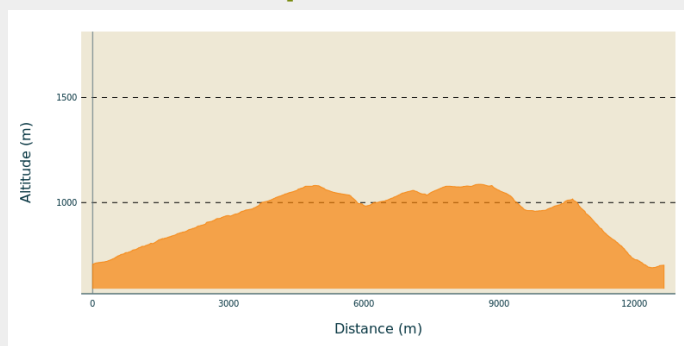
Départ : Place du village, Rosans

Arrivée : Place du village, Rosans

Balisage : ➤ VTT

Communes : 1. Rosans

Profil altimétrique



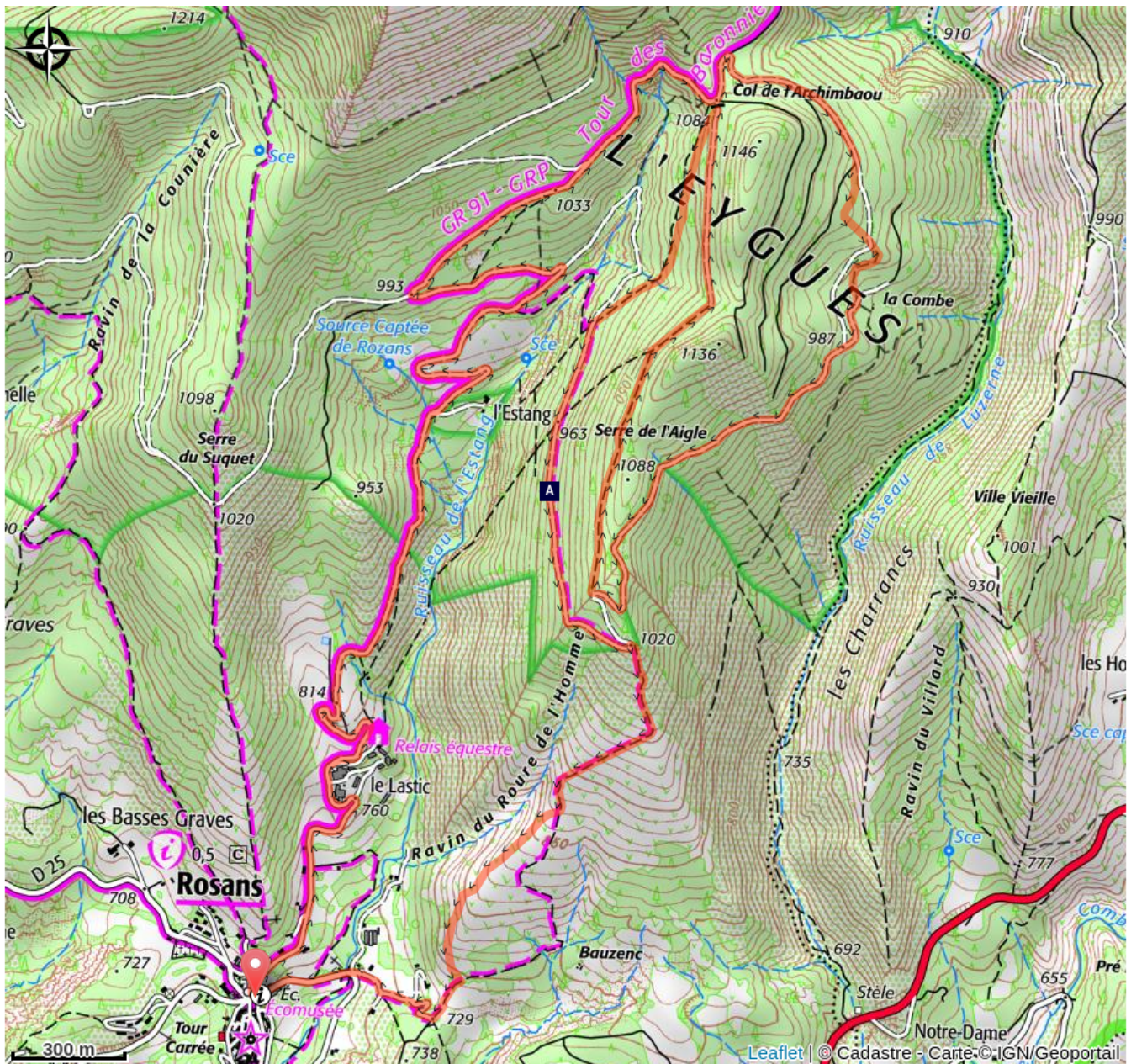
Altitude min 690 m Altitude max 1087 m

Au départ de la place de Rosans, prendre la route qui monte à droite de l'église. Il faut rapidement prendre une piste pour monter au col de l'Archimbaou (environ 6km de piste pierreuse). En haut du col (1084m), au milieu des forêts de pins noirs, poursuivre sur des pistes qui descendent légèrement sur la face Est du Serre de l'Aigle.

Un sentier sur la gauche, permet de quitter la piste pendant quelques mètres, avant de reprendre une petite ascension sur piste. Laisser la piste partir sur votre gauche et s'engager sur le sentier à droite. Un passage en sous-bois très roulant permet de rejoindre une portion de piste herbeuse en direction du col de l'Archimbaou. Au niveau de ce dernier, bifurquer à gauche sur un très beau single track dans la pinais. Déboucher sur une piste pour la dernière partie montante.

En haut de la crête, emprunter le sentier pierreux descendant, roulant et très joueur. Le paysage est très dégagé et permet une belle vue sur toute la vallée de Rosans. Il est également possible d'apercevoir le Mont Ventoux par temps dégagé. Le sentier s'achève sur la route qui remonte dans le centre de Rosans

Sur votre chemin...



✧ Point de vue (A)

Toutes les infos pratiques

⚠ Recommandations

- Montée endurante et longue descente sportive
- Vélo préconisé : VTT et Ebike

Comment venir ?

Transports

- Limitons les déplacements, pensons aux transports en commun et au covoiturage : <https://zou.maregionsud.fr>

Accès routier

Depuis Serres (24 km), prendre la D 994 jusqu'à Rosans. Monter à droite au centre-village par la D 25.

Parking conseillé

Parking à côté de l'Office de Tourisme, Rosans

i Lieux de renseignement

Office de Tourisme Sisteron Buëch - bureau de Rosans

Rue Aristide Briand, N° 05150 Rosans

rosans@sisteron-buech.fr

Tel : 04 92 66 66 66

<http://www.sisteron-buech.fr>



Sur votre chemin...

✧ Point de vue (A)

Depuis le sentier du Serre de l'Aigle, de très beaux points de vue sur la forêt de l'Eygues et le village de Rosans sont visibles. De cette position, un très beau panorama sur la vallée du Rosanais se dévoile, délimité par le relief des Charrancs à l'Est.