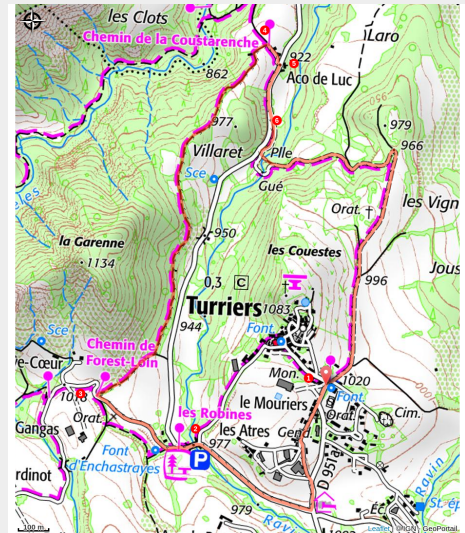


La balade du Lavavour à VTT (N°8)

Hautes Terres de Provence - Turriers



L'oratoire St-Antoine (Office de Tourisme La Motte du Caire)



Cette randonnée familiale à VTT autour de Turriers fait découvrir en passant de l'ubac à l'adret, une flore extrêmement diverse, des curiosités géologiques et peut-être des rapaces et quelques espèces rares de papillons pour les plus chanceux...

Suivre le balisage VTT N°8

Infos pratiques

Pratique : VTT / VTTAE

Durée : 1 h

Longueur : 4.8 km

Dénivelé positif : 143 m

Difficulté : Facile

Type : Boucle

Thèmes : Curiosité géologique, Faune, Flore, Sentier de découverte

Accessibilité : Famille

Itinéraire

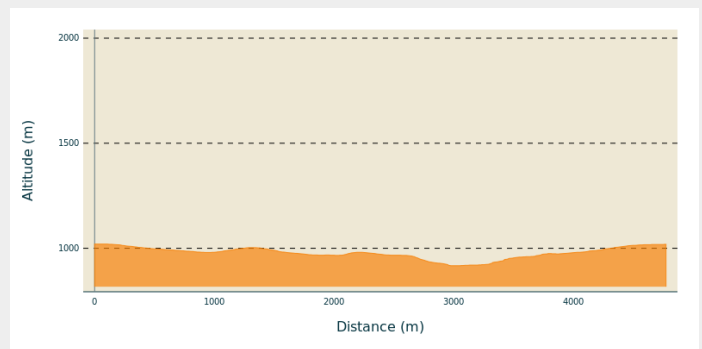
Départ : Salle des sports, Turriers

Arrivée : Salle des sports, Turriers

Balisage : ➤ VTT

Communes : 1. Turriers

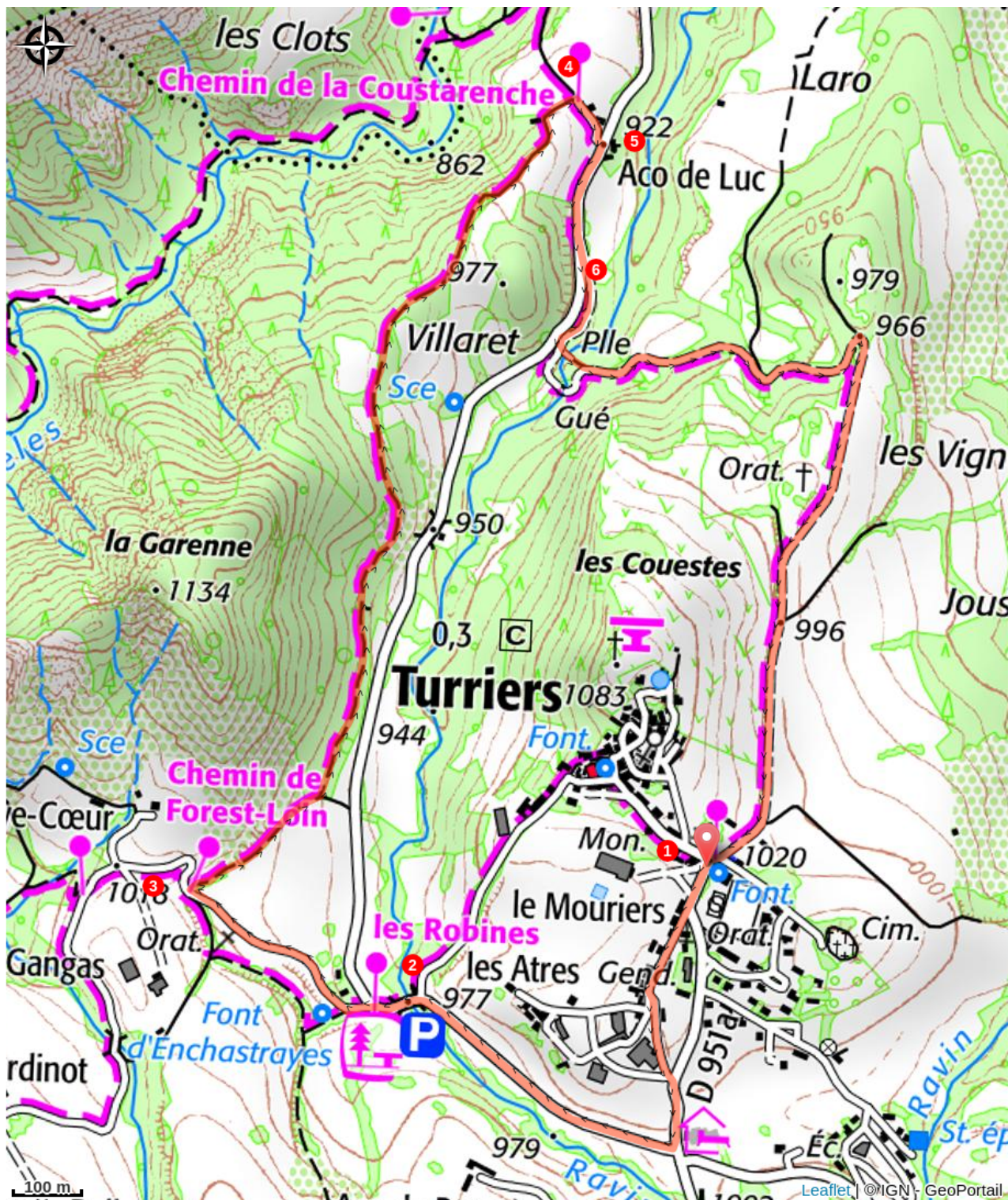
Profil altimétrique



Altitude min 917 m Altitude max 1020 m

1. Depuis Turriers (1080 m), prendre la route plein sud jusqu'au carrefour au niveau du restaurant "Roche Cline". Prendre à droite la route qui descend en direction de la vallée de la Durance. Juste après le pont, prendre à gauche.
2. Vers les Robines (977 m), à la fontaine d'Enchastryes (eau potable), prendre le sentier en sous-bois atteindre une fourche au niveau d'un oratoire. Prendre à droite et descendre jusqu'à la route.
3. Au chemin de Forest Loin (1000 m), traverser la route et prendre le chemin en face. Le suivre jusqu'à trouver une piste à gauche. Après un collet, un sentier lui succède pour atteindre l'Aco de Luc.
4. Une fois sur le chemin de Coustarenche (925 m), rejoindre sur la droite la D 951A.
5. Suivre la route à droite sur 100m.
6. Prendre la piste qui rapidement traverse un gué et remontez à votre point de départ.

Sur votre chemin...



Toutes les infos pratiques

Comment venir ?

Transports

Limitons les déplacements en voiture, pensons aux transports en commun et au covoiturage: <https://zou.maregionsud.fr>

Accès routier

Depuis Gap (34 km), suivre la D 900B vers le Sud. Après Remollon, prendre la D 951 jusqu'à Bréziers puis Bellaffaire. De là, rejoindre Turriers par la D 951A.

Parking conseillé

Parking autour de la salle des sports, Turriers

Accessibilité



Famille

Lieux de renseignement

Office de Tourisme Intercommunal Les Hautes Terres de Provence

Maison du Tourisme, 04250 Le Caire

contact@hautesterresprovence.com

Tel : 04 92 68 40 39

<http://www.sisteron-a-serreponcon.com>

