Tour de Saint-Domnin (N°3) / Sisteron

Sisteron - Sisteron



Sur le plateau du Thor (CCSB)

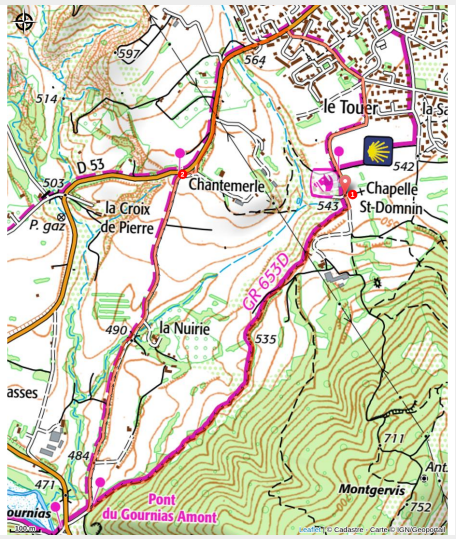

Suivant un morceau du GR (chemin de St-Jacques de Compostelle), cet itinéraire assez simple permet de descendre furtivement dans la vallée du Jabron, avant de retrouver le départ et la Chapelle St Domnin.

Infos pratiques

Pratique : Randonnée

Durée : 1 h 30

Longueur : 4.4 km

Dénivelé positif : 107 m

Difficulté : Très facile

Type : Boucle

Thèmes : Histoire et patrimoine

Accessibilité : Famille

Itinéraire

Départ : Chapelle Saint-Domnin, plateau du Thor, Sisteron
Arrivée : Chapelle Saint-Domnin, plateau du Thor, Sisteron
Balisage : PR
Communes : 1. Sisteron

Profil altimétrique

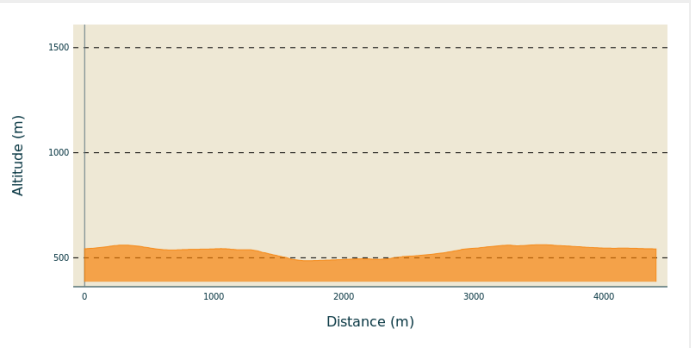

Altitude min 486 m Altitude max 562 m

1. De la Chapelle, emprunter le sentier de droite balisé GR. Descendre dans la vallée jusqu'à trouver l'intersection avec la route au niveau de pont du Gournias. Prendre à droite sur la route qui remonte suivant le balisage jaune, alternant piste et route goudronnée.
2. Au niveau de Chantemerle, remonter sur la piste caillouteuse à droite avant de retrouver la route un peu plus loin. Poursuivre sur la D 53 pendant 1 km. Au quartier du Thor, serpenter en suivant le balisage afin de retrouver le départ.

Sur votre chemin...

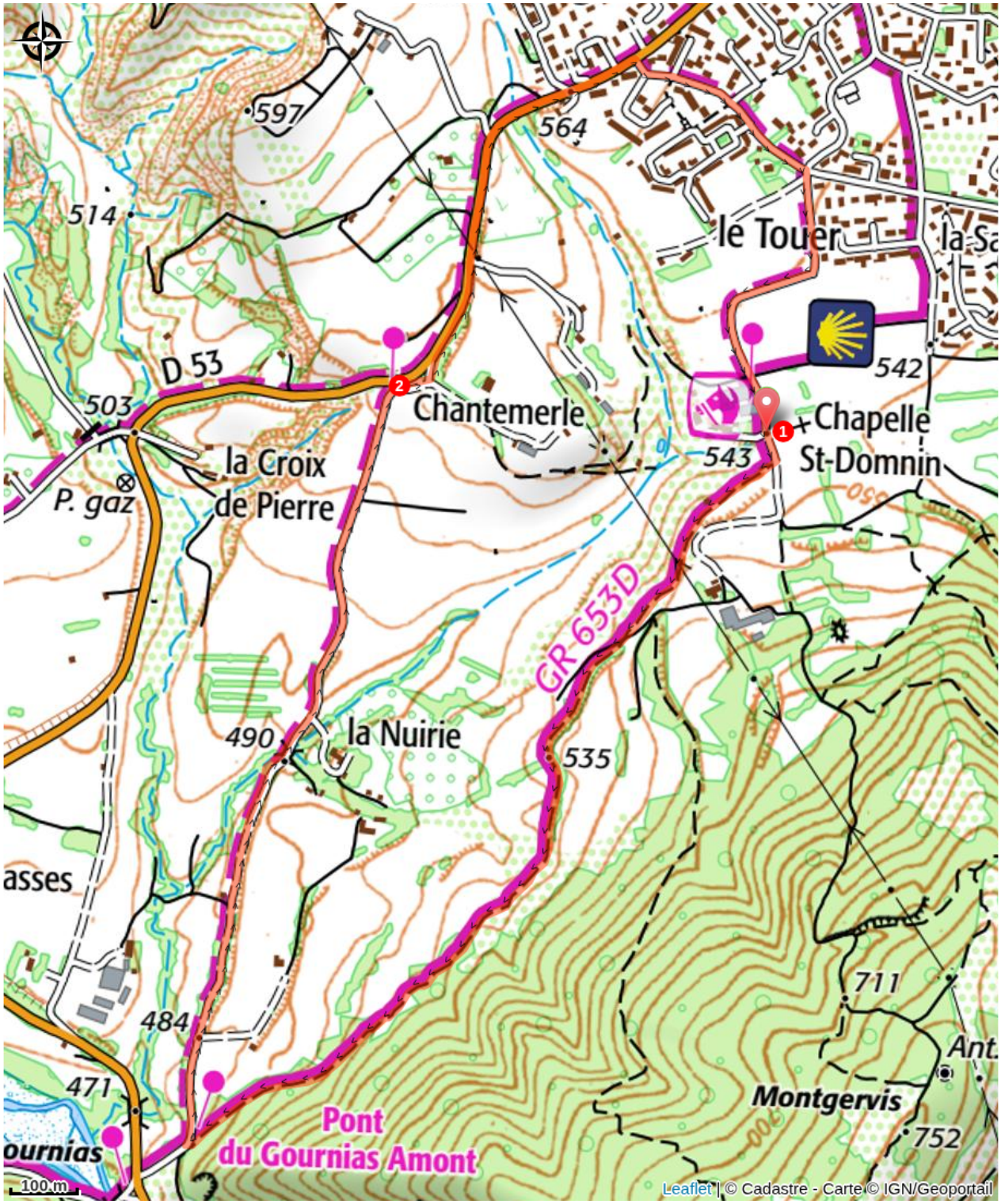

Toutes les infos pratiques

Comment venir ?

Transports

Limitons les déplacements en voiture, pensons aux transports en commun et au covoiturage : https://zou.maregionsud.fr

Accès routier

Depuis Gap (50 km), suivre la N 85 puis prendre l'A 12 à partir de la Saulce et jusqu'à Sisteron. Le quartier de départ (le Thor), se trouve au sud-ouest de la ville.

Parking conseillé

Parking de la Chapelle Saint-Domnin, plateau du Thor, Sisteron

Accessibilité

Famille

Lieux de renseignement

Office de Tourisme Sisteron Les Alpes provençales - bureau de Sisteron
1 place de la République, 04200 Sisteron
sisteron@sisteron-alpesprovencales.fr
Tel : 04 92 61 36 50
https://www.sisteron-alpesprovencales.fr/

