Les Romeyères (N°1)

Sisteron - Mison

Plateau recouvert de lavande (CCSB)

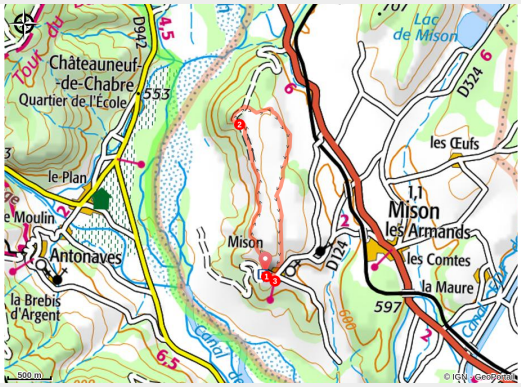

Le plateau des Romeyères, dominant le village de Mison est couvert des lavandes dont la floraison s'apprécie en été. Cette promenade familiale offre un large panorama sur les hauts sommets des Ecrins et du Dévoluy. Elle permet aussi de découvrir le vieux village de Mison dans lequel se trouve le château, la chapelle Ste Baume et son cimetière à l'entrée du village.

Infos pratiques

- Pratique : Pédestre
- Durée : 1 h 30
- Longueur : 5.1 km
- Dénivelé positif : 170 m
- Difficulté : Très facile
- Type : Boucle
- Thèmes : Flore, Histoire et patrimoine, Sentier de découverte
- Accessibilité : Famille

Itinéraire

Départ : Parking des Aires, Mison
Arrivée : Parking des Aires, Mison
Balisage : PR
Communes : 1. Mison

Profil altimétrique

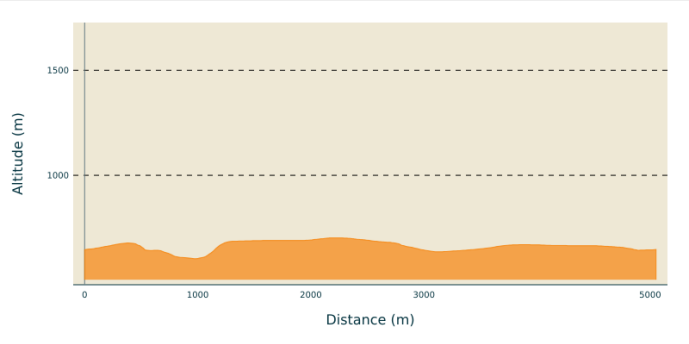

Altitude min 603 m Altitude max 702 m

1. Du parking, monter sur le plateau via la route goudronnée (montée des Romeyères). Poursuivre en longeant les champs de lavandes sur une piste jusqu'à atteindre la forêt communale de Mison, peuplée de conifères.
2. Continuer sur la piste, qui progressivement amorce la descente vers Mison, et se transforme lentement en sentier.
3. Au village, continuer tout droit jusqu'à la fontaine. De la Fontaine, monter la rue de droite qui conduit au parking.

Sur votre chemin…

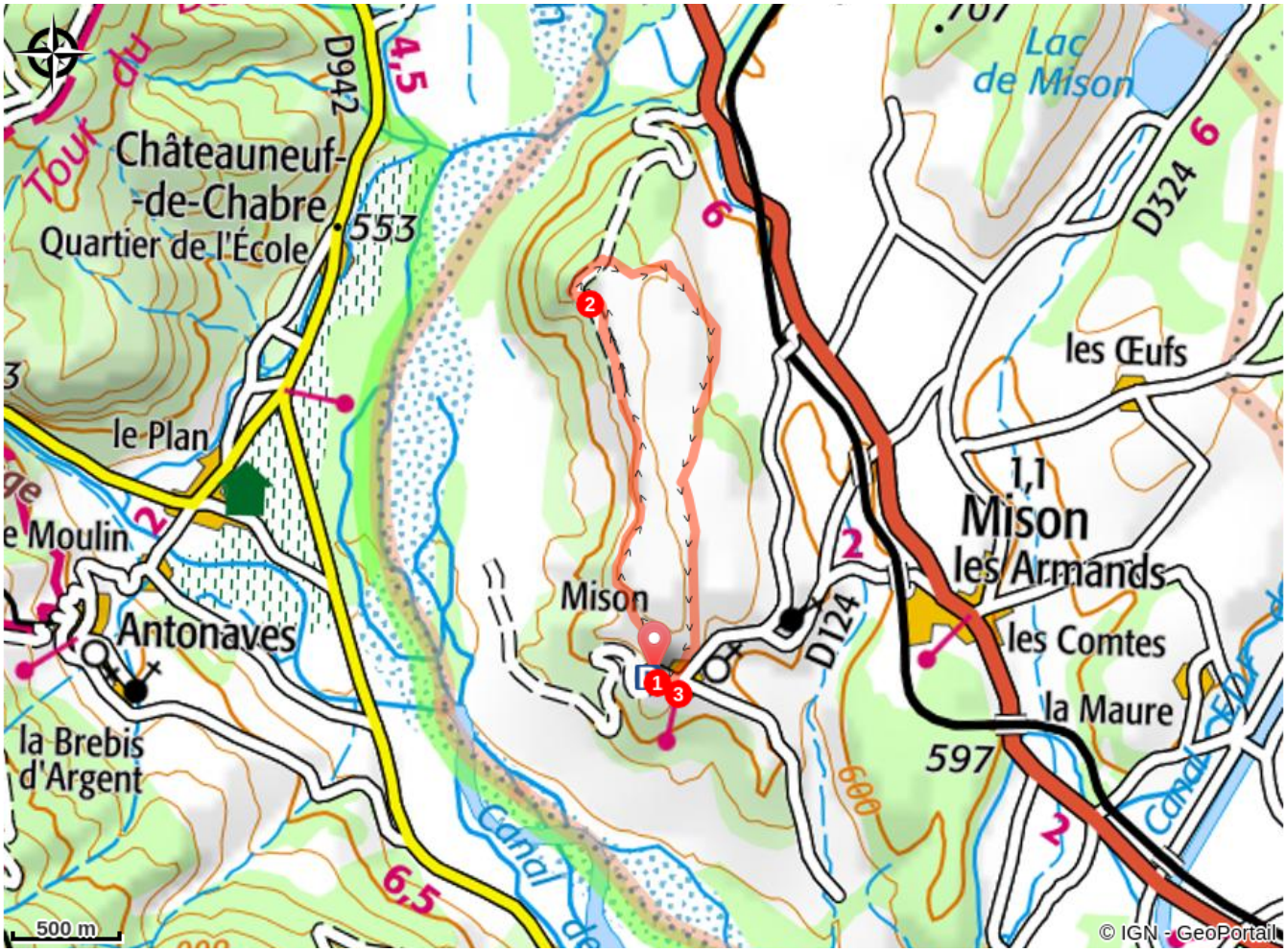

Toutes les infos pratiques

Recommandations

- Visite de Mison, dominé par les restes d'un château et du plateau des Romeyères, couvert de lavandes (en période de floraison).

Comment venir ?

Transports

- Limitons les déplacements en voiture, pensons aux transports en commun et au covoiturage : https://zou.maregionsud.fr

Accès routier

Depuis Laragne (7 km), prendre la D 1075 puis la D 4075 au sud direction Mison.

Parking conseillé

Parking des Aires, Mison

Accessibilité

Famille

Lieux de renseignement

Office de Tourisme Sisteron Buëch - bureau de Laragne
Place des Aires, None 05300 Laragne-Montéglin

laragne@sisteron-buech.fr
Tel : 04 92 65 09 38
http://www.sisteron-buech.fr