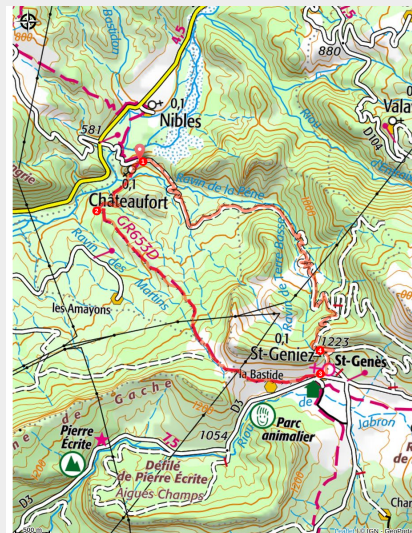


# Le ravin de Terre Basse (N°3)

Hautes Terres de Provence - Châteaufort



Quelques marnes en chemin (Office de Tourisme La Motte du Caire)



*Cet itinéraire en boucle fait découvrir la partie sud des Hautes Terres de Provence. Le panorama au nord sur le Dévoluy et les Écrins rivalise avec le sud sur le Haut-Verdon, la Sainte-Victoire et le Luberon. Après une montée sur un beau sentier ombragé (GR® 653D), l'itinéraire bascule sur le village de St-Geniez. Une courte remontée jusqu'au Pas de l'Échelle permet d'atteindre le sommet de la randonnée, à moins d'envisager un aller-retour jusqu'au sommet du Trainon (une heure trente de plus). Une grande descente sur piste permet un retour à Châteaufort.*

## Infos pratiques

Pratique : Pédestre

Durée : 5 h 30

Longueur : 15.2 km

Dénivelé positif : 859 m

Difficulté : Difficile

Type : Boucle

Thèmes : Point de vue

# Itinéraire

**Départ** : Village, Châteaufort

**Arrivée** : Village, Châteaufort

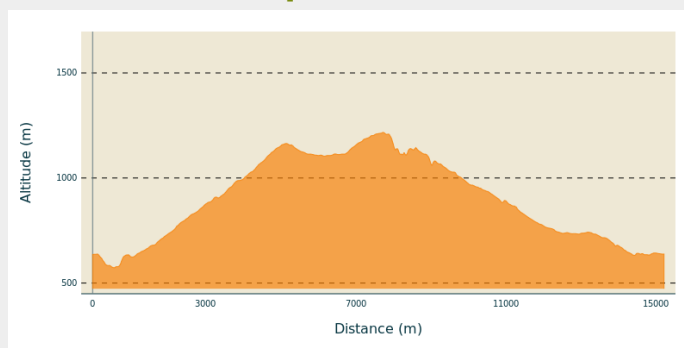
**Balisage** : — PR

**Communes** : 1. Châteaufort

2. Valernes

3. Saint-Geniez

## Profil altimétrique

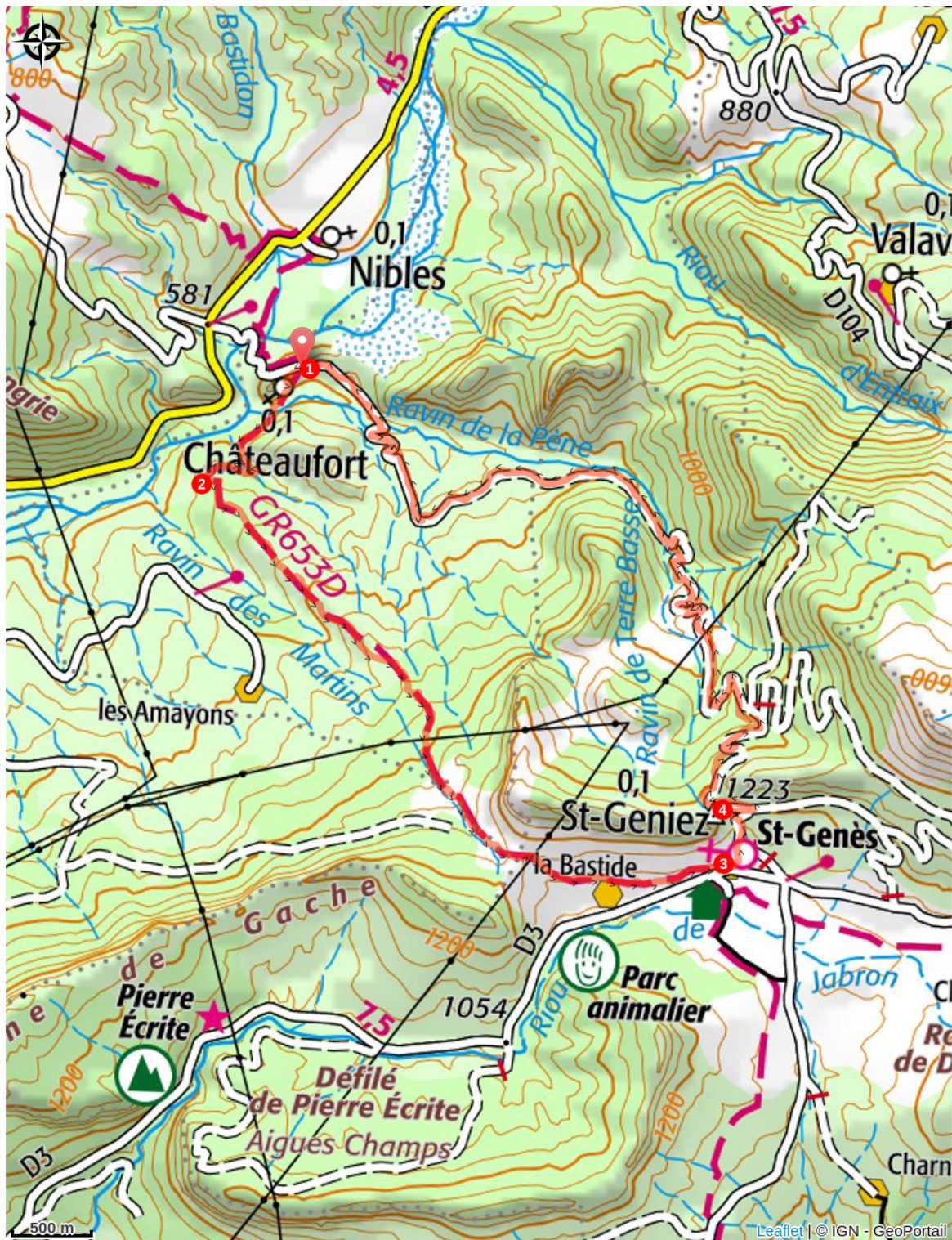


Altitude min 573 m Altitude max 1217 m

1. Du parking sous la mairie de Châteaufort, monter dans la partie haute du village pour trouver à gauche un balisage rouge et blanc (GR) qui descend entre les maisons pour atteindre après quelques lacets le ravin de la Pène. Traverser la passerelle et remonter en face jusqu'à une intersection.
2. A l'Echaillon (650 m), prendre la piste de gauche qui continue en montant. Après une clairière, c'est un sentier qui accompagne le cheminement. Bientôt, atteindre une crête et un pierrier sous des barres de rochers. Poursuivre jusqu'au col. Continuer sur le flanc sud de la montagne du Gourras pour atteindre le village.
3. De la place du village de St-Geniez, poursuivre dans le village en suivant le balisage jaune dans les ruelles. Au sortir des dernières maisons, poursuivre la route goudronnée au départ jusqu'au col en passant au-dessus d'une jolie barre rocheuse (école d'escalade).
4. Au Pas de l'Echelle (1 220 m), laisser à droite le sentier qui monte au sommet du Trainon et continuer la piste en descendant vers le ravin de Terre Basse. Après un gros kilomètre, laisser une piste forestière à droite et franchir la barrière qui indique l'entrée dans le domaine de la Pène. Passer successivement devant le couvent de la Pène, de Terre Basse et des Jaumes. Une petite route goudronnée ramène au point de départ.



# Sur votre chemin...



# Toutes les infos pratiques

## ⚠️ Recommandations

- Aller-retour possible jusqu'au sommet du Trainon (une heure trente de plus)

## Comment venir ?

### Transports

- Limitons les déplacements en voiture, pensons aux transports en commun et au covoiturage: <https://zou.maregionsud.fr>

### Accès routier

Depuis Sisteron (17 km), prendre la D 951 au nord-est jusqu'à Châteaufort.

### Parking conseillé

Parking sur la place située à l'entrée du village, Châteaufort

## 📍 Lieux de renseignement

**Office de Tourisme Intercommunal  
Les Hautes Terres de Provence**  
Maison du Tourisme, 04250 Le Caire  
[contact@hautesterresprovence.com](mailto:contact@hautesterresprovence.com)  
Tel : 04 92 68 40 39  
<http://www.sisteron-a-serreponcon.com>

