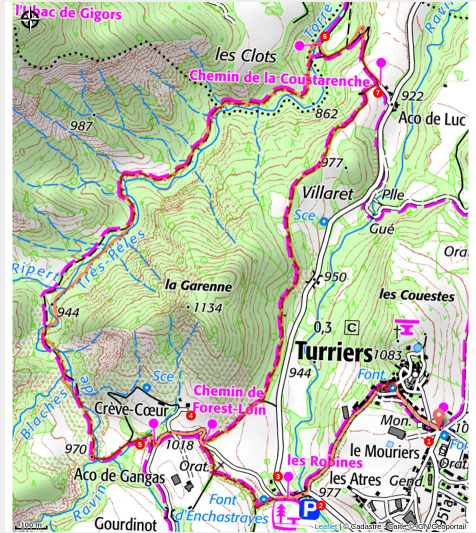


Torrent de Très Pébès (N°20)

La Motte-du-Caire - Turriers



Très beau passage sur passerelle himalayenne (Office de Tourisme La Motte du Caire)



Le cheminement se fait en longent le ravin de Très Pébès. Ombragé tout au long de son parcours, cette randonnée fait découvrir un repli secret du bassin de Turriers.

Infos pratiques

Pratique : Randonnée

Durée : 2 h

Longueur : 7.2 km

Dénivelé positif : 270 m

Difficulté : Très facile

Type : Boucle

Thèmes : Forêt et sous-bois, Lac, cascade et rivière, Sentier de découverte

Itinéraire

Départ : Salle polyvalente, Turriers

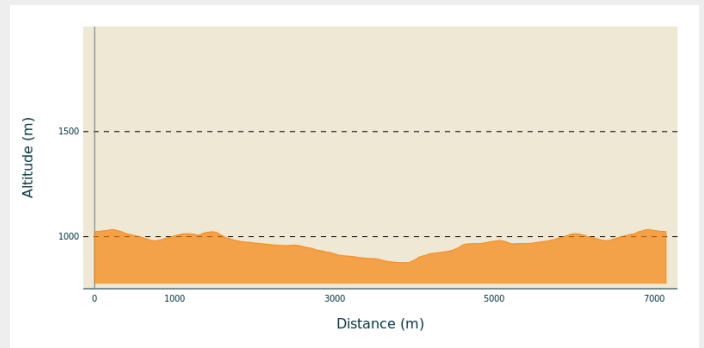
Arrivée : Salle polyvalente, Turriers

Balisage : — PR

Communes : 1. Turriers

2. Gigors

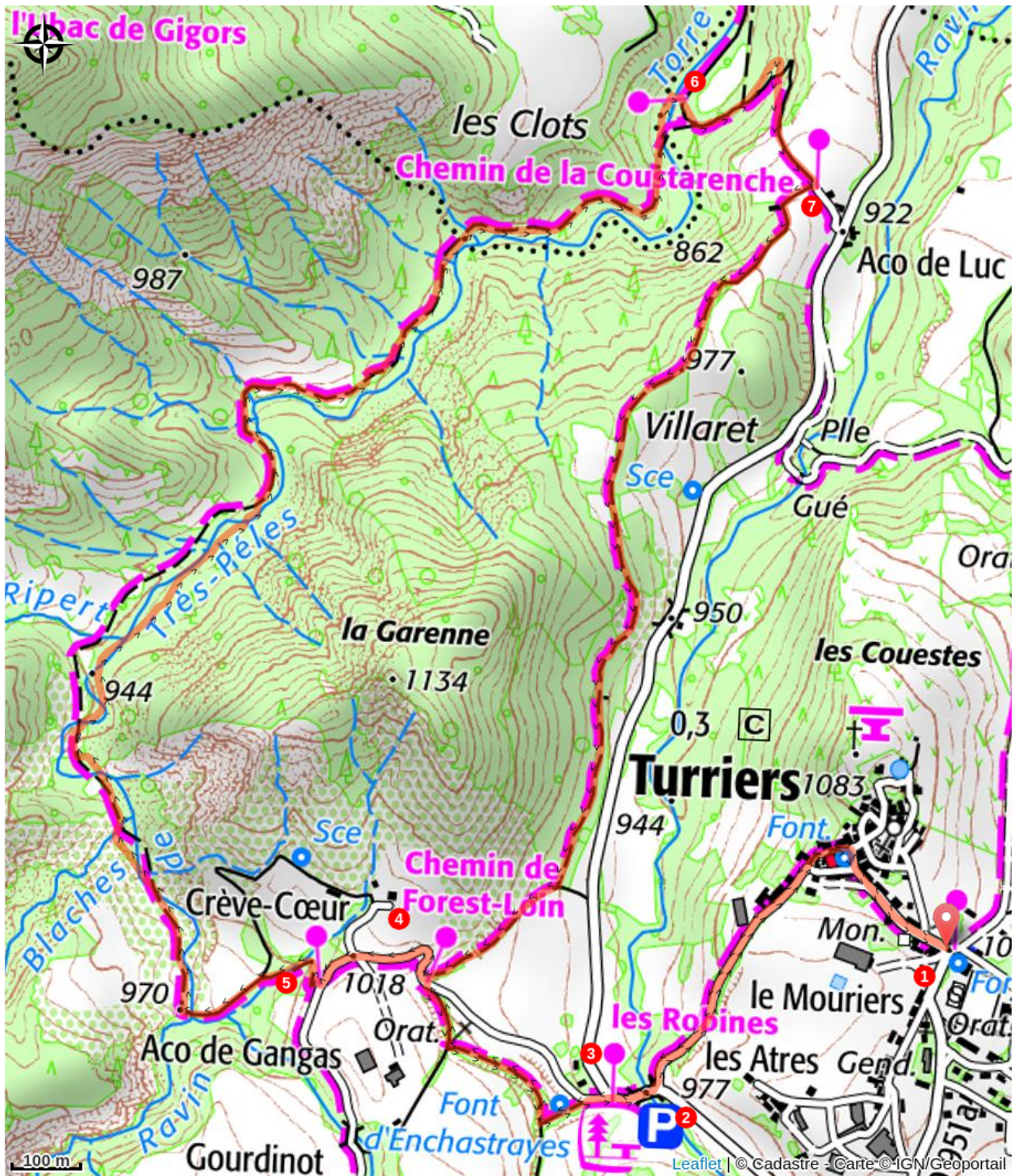
Profil altimétrique



Altitude min 876 m Altitude max 1034 m

1. A Turriers (1080 m), monter dans le village jusqu'à la place de la mairie. Prendre la ruelle entre les maisons qui part à gauche derrière la fontaine et descendre jusqu'à la D 951.
2. Traverser le pont à droite.
3. Au Robines (977 m), prendre la petite route en direction du Forest et après quelques mètres, au niveau de la fontaine de l'Enchastrayes, suivre le sentier en sous-bois. Passer devant un petit oratoire et tout de suite après, prendre à droite.
4. Au chemin de Forest Loin (1 000 m), continuer par la route goudronnée à gauche. Laisser à droite le sentier de retour.
5. A Crève Coeur (1 015 m), quitter la route et prendre le sentier qui s'enfonce en descendant dans la forêt. Rapidement, rejoindre une piste qui à gauche se dirige vers la rivière. Traverser trois gués. Au dernier, le plus important, rester sur la rive droite. Surveiller un jalon sur le talus pour rentrer dans la forêt. Un petit parcours en sous-bois conduit à une première passerelle népalaise. La suite chemine en surplombant le ravin de Très Pébès. Après une seconde passerelle, quitter la rivière.
6. Au Clots (860 m), prendre la piste à droite qui au départ longe un champ en laissant à gauche un gué sur ravin de Très Pébès. Déboucher bientôt sur un plateau à la sortie de la forêt.
7. Depuis le chemin de Coustarenche (925 m), laisser la piste passer devant les maisons et prendre le chemin à droite. Il entre rapidement dans une forêt de chênes en grim pant. Arriver à un collet, là le chemin suit la ligne de niveau pour rejoindre le point 4.
8. Dès le chemin de Forest Loin (1 000 m), prendre l'itinéraire en sens inverse.

Sur votre chemin...



Toutes les infos pratiques

Comment venir ?

Transports

- Limitons les déplacements en voiture, pensons aux transports en commun et au covoiturage: <https://zou.maregionsud.fr>

Accès routier

Depuis La-Motte-du-Caire (20 km), prendre la D 951 au nord jusqu'à Turriers.

Parking conseillé

Parking à la bifurcation de la route du Forest-loin sur la D 951a, Turriers

Lieux de renseignement

Bureau d'accueil des via ferrata

viaferratalecaire@sisteronais-buech.fr

Tel : 04 92 68 40 39

