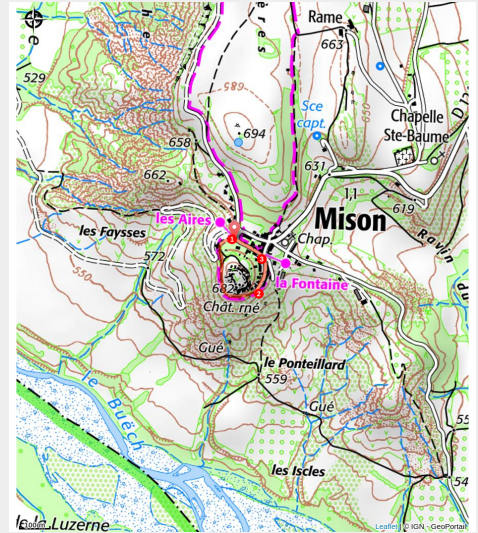


# Tour du Château de Mison (N°13)

Sisteron - Mison



Table de lecture au pied du château (CCSB)



*Itinéraire familial très bref qui permet de découvrir le Château de Mison ainsi que le corps du village qu'il domine. Le sentier offre en chemin un panorama remarquable sur le Buëch et la Meouge.*

## Infos pratiques

Pratique : Pédestre

Durée : 12 min

Longueur : 0.6 km

Dénivelé positif : 45 m

Difficulté : Très facile

Type : Boucle

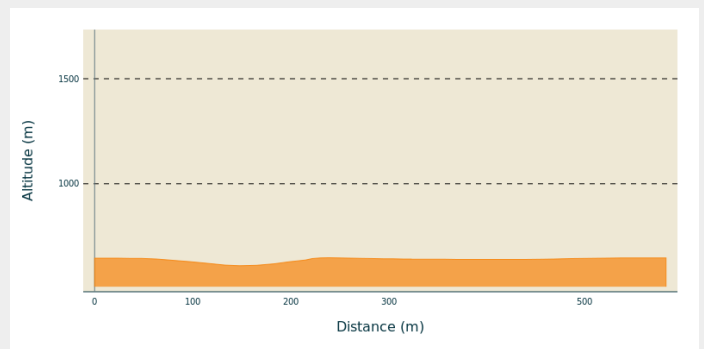
Thèmes : Histoire et patrimoine, Point de vue, Sentier de découverte

Accessibilité : Famille

# Itinéraire

**Départ** : Village, Mison  
**Arrivée** : Village, Mison  
**Balisage** : — PR  
**Communes** : 1. Mison

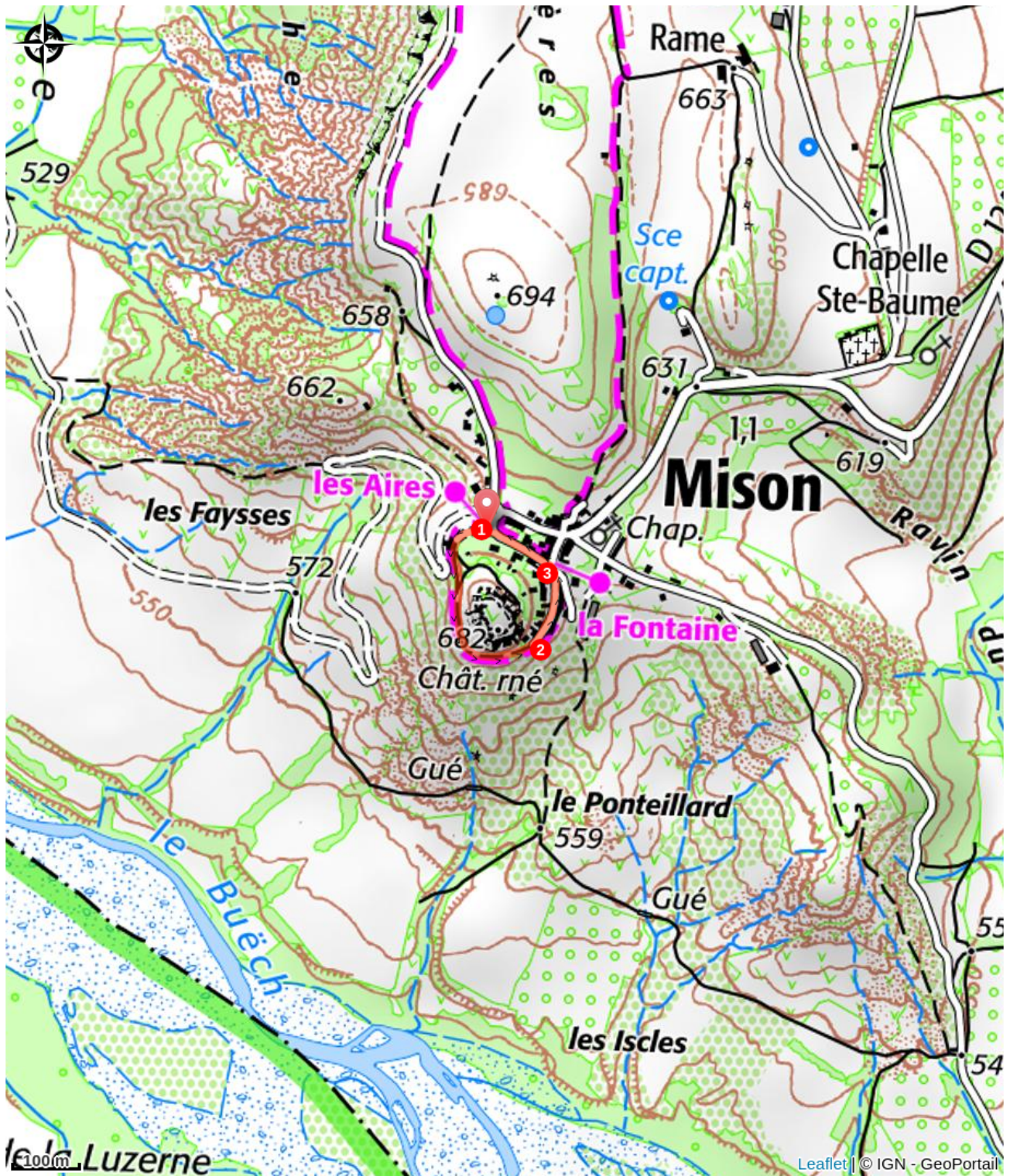
## Profil altimétrique



Altitude min 610 m Altitude max 648 m

1. Du Parking, suivre la direction de La Fontaine par le Château. Le sentier domine la vallée du Buëch. Sont visibles les villages de Chateauneuf, Antonaves et Ribiers.
2. Arrivée dans le village, remonter en direction de la Fontaine à travers les ruelles.
3. De la Fontaine, suivre la direction des Aires par le Château.

# Sur votre chemin...



# Toutes les infos pratiques

## Comment venir ?

### Transports

- Limitons les déplacements en voiture, pensons aux transports en commun et au covoiturage: <https://zou.maregionsud.fr>

### Accès routier

Depuis Laragne (7 km), prendre la D 1075 puis la D 4075 au sud direction Mison.

### Parking conseillé

Parking au bout du village (il faut le traverser), Mison

## Accessibilité

---



Famille

## Lieux de renseignement

### Office de Tourisme Sisteron Buëch - bureau de Laragne

Place des Aires, N°13 05300 Laragne-Montéglin

[laragne@sisteron-buech.fr](mailto:laragne@sisteron-buech.fr)

Tel : 04 92 65 09 38

<http://www.sisteron-buech.fr>

