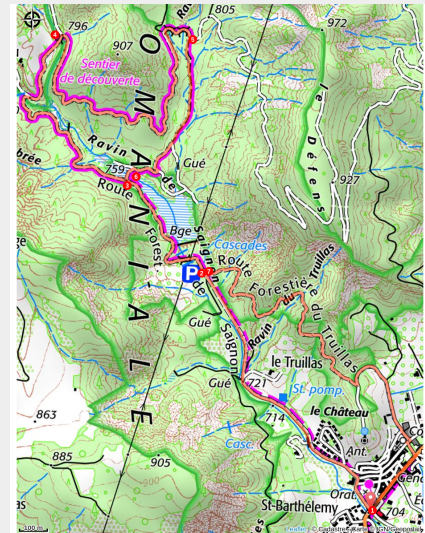


Les Marais du Saignon à VTT (N°2)

La Motte-du-Caire - Motte-du-Caire



Marais Saignon (Raoul Getraud)



Les marais du Saignon se logent dans un repli méconnu du grand Vallon. Ils permettent une balade familiale ombragée en longeant le ruisseau du Saignon. Beau petit parcours en descente pour rejoindre le barrage et la piste de montée. A découvrir !

Suivre le balisage VTT N°2

Infos pratiques

Pratique : VTT / VTTAE

Durée : 1 h

Longueur : 7.4 km

Dénivelé positif : 224 m

Difficulté : Facile

Type : Boucle

Thèmes : Forêt et sous-bois, Lac, cascade et rivière

Accessibilité : Famille

Itinéraire

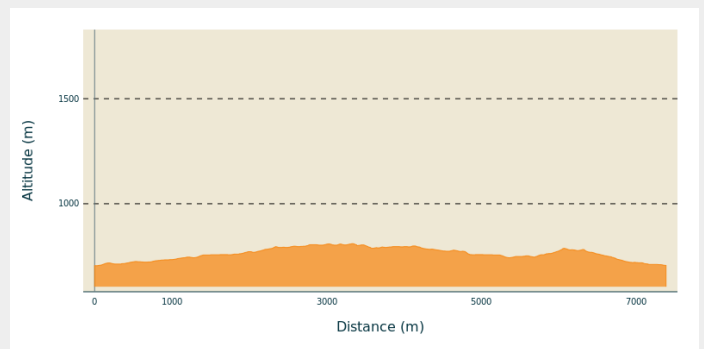
Départ : Place du village, La Motte-du-Caire

Arrivée : Place du village, La Motte-du-Caire

Balisage : ➤ VTT

Communes : 1. Motte-du-Caire

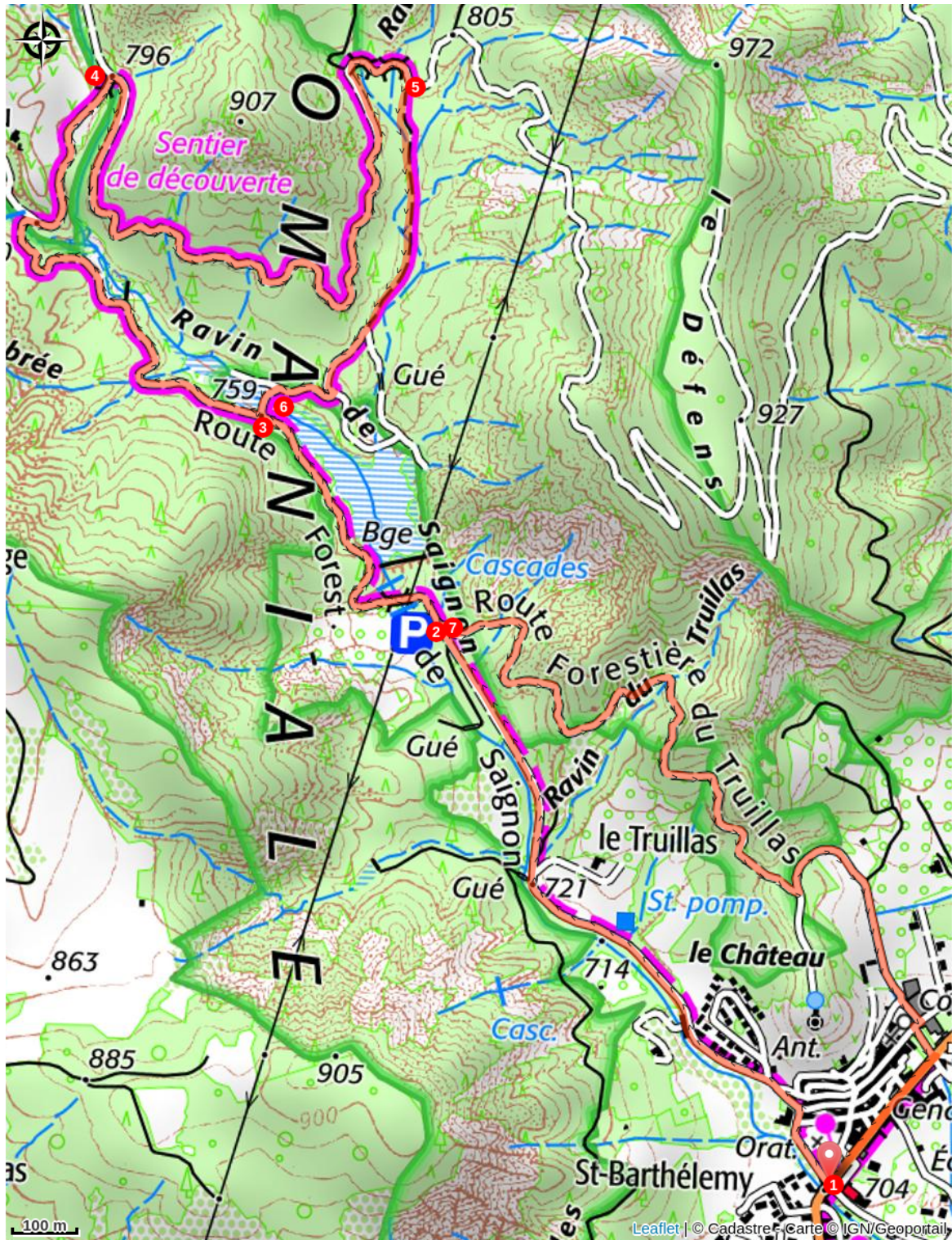
Profil altimétrique



Altitude min 705 m Altitude max 810 m

1. Depuis la place du village de la Motte-du-Caire, prendre en direction du nord entre les maisons, puis à gauche au pied du lotissement. La route se transforme rapidement en piste et longe le ruisseau du Saignon en rive gauche.
2. Laisser sur la droite la piste de retour et continuer tout droit en passant en rive droite.
3. Laisser de nouveau sur la droite la piste de descente au niveau d'un petit barrage et poursuivre toujours tout droit, jusqu'à la prochaine bifurcation.
4. Ignorer cette fois la piste à gauche et franchir la barrière ONF. Continuer sur 1,5 km.
5. Prendre à droite le sentier qui s'enfonce dans le vallon avec le passage d'un gué. Regagner 700 m plus loin la piste de montée.
6. Prendre cette fois la piste par la gauche sur 1,3 km.
7. Prendre à gauche la piste forestière puis la route goudronnée sur la gauche encore au-dessus du village. Arrivée derrière l'église.

Sur votre chemin...



Toutes les infos pratiques

Recommandations

- Station-service vélo (lavage, gonflage, fontaine à eau) à Clamensane (devant la mairie).

Comment venir ?

Transports

- Limitons les déplacements en voiture, pensons aux transports en commun et au covoiturage. Tous les transports en commun sur www.pacamobilite.fr

Accès routier

Depuis le sud de Gap (39 km), suivre la D 900B jusqu'à Remollon puis la D 951 en direction du sud jusqu'à La-Motte-du-Caire.

Parking conseillé

Parking à proximité de la mairie, la Motte du Caire

Accessibilité



Famille

Lieux de renseignement

Bureau d'accueil des via ferrata

viaferratalecaire@sisteronais-buech.fr

Tel : 04 92 68 40 39

