
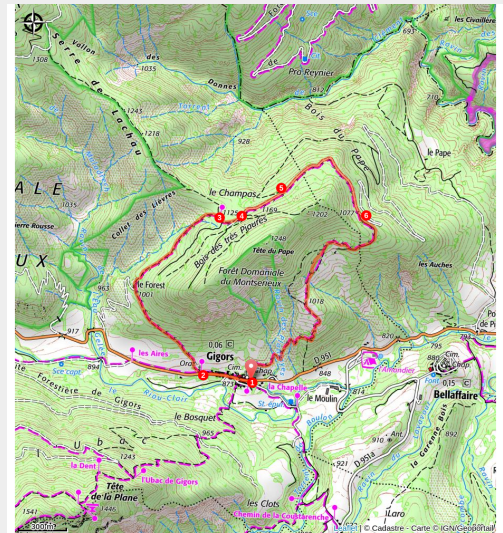


# Tour de la Tête du Pape (N°18)

La Motte-du-Caire - Gigors



Autour de Gigors (CCSB)



*Cette belle randonnée se fait dans un versant un peu oublié des Hautes Terres de Provence. Elle permet de découvrir des points de vue sur le val de Durance en dessous du barrage de Serre-Ponçon. Le point de vue sur la crête de Lachau offre un regard sur le sud du massif des Ecrins et l'Ubaye. Pendant la mi-saison, le promeneur appréciera le cheminement tour à tour ombragé et ensoleillé avec diverses orientations.*

## Infos pratiques

Pratique : Randonnée

Durée : 3 h

Longueur : 5.1 km

Dénivelé positif : 303 m

Difficulté : Facile

Type : Boucle

Thèmes : Forêt et sous-bois, Point de vue

# Itinéraire

**Départ** : Eglise, Gigors

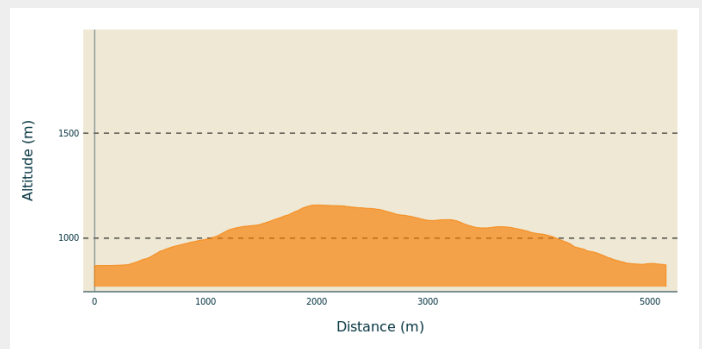
**Arrivée** : Eglise, Gigors

**Balisage** : — PR

**Communes** : 1. Gigors

2. Bellaiffaire

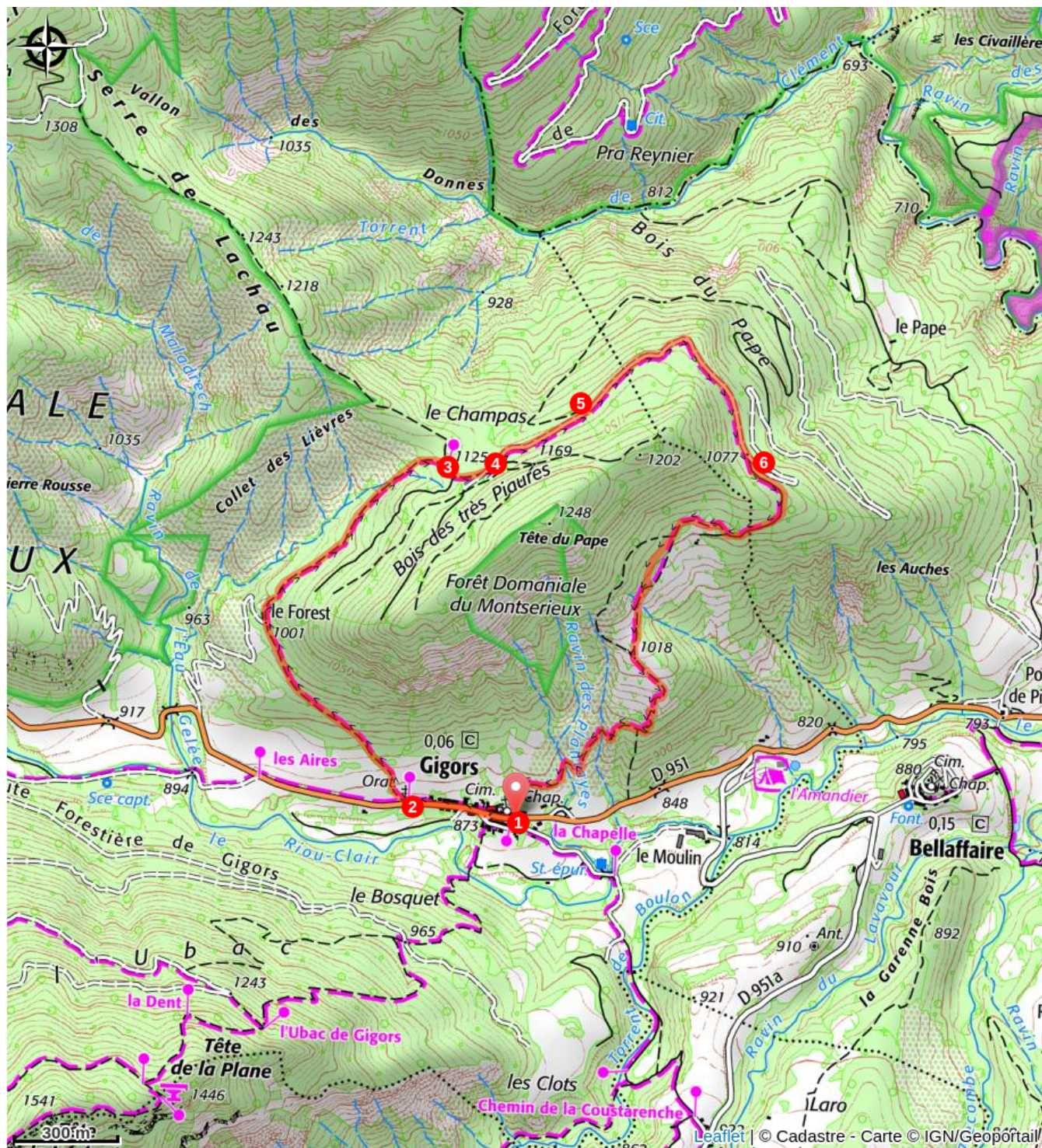
## Profil altimétrique



Altitude min 869 m Altitude max 1158 m

1. Depuis l'église de Gigors, suivre à droite la D 951 jusqu'à la sortie du village.
2. A l'Oratoire (880 m), prendre le sentier qui monte sur la droite par une pente douce jusqu'au col du Champas, en passant au lieu-dit "Le Petit Nice".
3. Au Champas (1 125 m), laisser le sentier qui part à gauche en direction de Piégut, en poursuivant le sentier sur la droite.
4. Prendre la piste sur la gauche sur 700 m environ.
5. Laissez un sentier main gauche, menant au "pont de pierre" en continuant sur 1,3 km.
6. Suivre une piste forestière sur la droite qui, 100m avant une ruine implantée au milieu d'un champ, bifurque à droite. Suivre alors le sentier qui ramène à Gigors et son église.

# Sur votre chemin...



# Toutes les infos pratiques

## **Recommandations**

- Sur les 237 espèces d'oiseaux présentes dans toute la région PACA, pas moins d'une cinquantaine d'entre-elles sont représentées ici. L'implantation d'une faune nicheuse est favorisée ici grâce à la diversité du milieu environnant, que ce soit à proximité du village ou durant le circuit proposé (hirondelles, mésanges, pouillots, fauvettes, alouettes, pics, bruants, aigle royal, circaète, faucons...).

## **Comment venir ?**

### Transports

- Limitons les déplacements en voiture, pensons aux transports en commun et au covoiturage. Tous les transports en commun sur [www.pacamobilite.fr](http://www.pacamobilite.fr)

### Accès routier

Depuis Tallard (22 km), prendre la D 942 puis la D 900B à l'est. Peu après Remollon, tourner à droite sur la D 951 vers Bréziers puis Gigors.

### Parking conseillé

Proche de l'église, Gigors

## **Lieux de renseignement**

### **Bureau d'accueil des via ferrata**

[viaferratalecaire@sisteronais-buech.fr](mailto:viaferratalecaire@sisteronais-buech.fr)

Tel : 04 92 68 40 39

