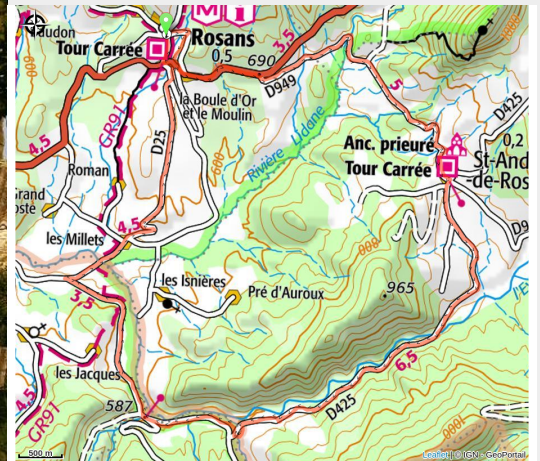


Autour du Prieuré à vélo (N°12)

Rosans - Rosans



Au coeur des Baronnies Provençales (CCSB)



Une petite escapade facile à vélo jusqu'à Saint André de Rosans et son Prieuré Benedictain du Xème siècle.

Infos pratiques

Pratique : Cyclo

Durée : 2 h

Longueur : 19.2 km

Dénivelé positif : 375 m

Difficulté : Très facile

Type : Boucle

Thèmes : Histoire et patrimoine, Sentier de découverte

Itinéraire

Départ : Place principale, Rosans

Arrivée : Place principale, Rosans

Balisage :  Cyclo

Communes : 1. Rosans

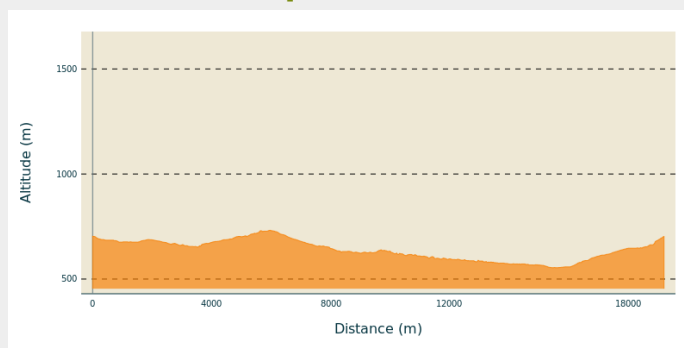
2. Moydans

3. Saint-André-de-Rosans

4. Roussieux

5. Montferrand-la-Fare

Profil altimétrique



Altitude min 554 m Altitude max 732 m

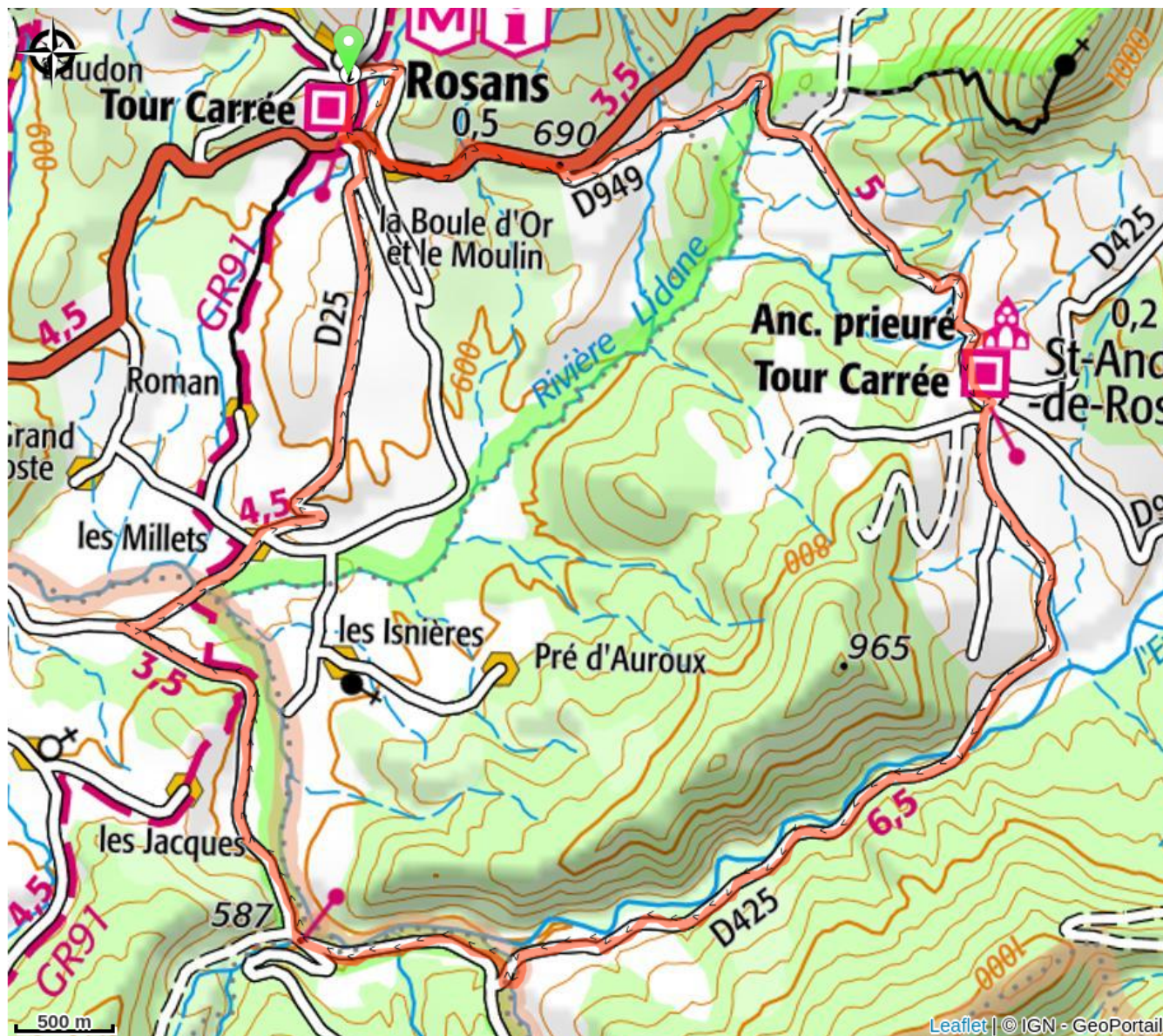
Cette boucle facile part à la découverte du bassin du Rosanais. Le village fortifié de Rosans, semble comme un joyau posé sur un écrin de verdure. L'ocre des façades, les couleurs ensoleillées des tuiles canal, et une étonnante Tour Carrée invitent à une visite approfondie ! C'est tout le charme des bourgs médiévaux que l'on retrouve en flânant dans Rosans : ruelles pavées, passages couverts, édifices religieux, fontaines et lavoirs, belles demeures et portes ouvragées.

En chemin, il ne faut pas manquer l'ancien prieuré clunisien de Saint-André-de-Rosans, classé Monument Historique, édifice d'art roman provençal avec ses frises sculptées et ses mosaïques du XIIe siècle, jumelles de celles du monastère de Ganagobie.

L'itinéraire se poursuit au fil de l'Eygues sur la D 425. Au croisement de la Ferme aux Arômes de Mange-Fèves, continuer à droite sur la D 116.

Emprunter enfin la D 25 pour revenir jusqu'à Rosans.

Sur votre chemin...



Toutes les infos pratiques

Recommandations

- Le Sisteronais Buëch est labellisé " **Espace Cycloport** " par la Fédération Française de Cyclisme et répond à des critères de qualité d'accueil pour les pratiquants de vélo route.

Comment venir ?

Transports

- Limitons les déplacements, pensons aux transports en commun et au covoiturage : <https://zou.maregionsud.fr>

Accès routier

Depuis Serres (24 km), prendre la D 994 jusqu'à Rosans. Monter à droite au centre centre-village par la D 25.

Parking conseillé

Parking du centre du village (à proximité de l'office de tourisme), Rosans

Lieux de renseignement

Office de Tourisme Sisteron Buëch - bureau de Rosans

Rue Aristide Briand, None 05150 Rosans

rosans@sisteron-buech.fr

Tel : 04 92 66 66 66

<http://www.sisteron-buech.fr>

