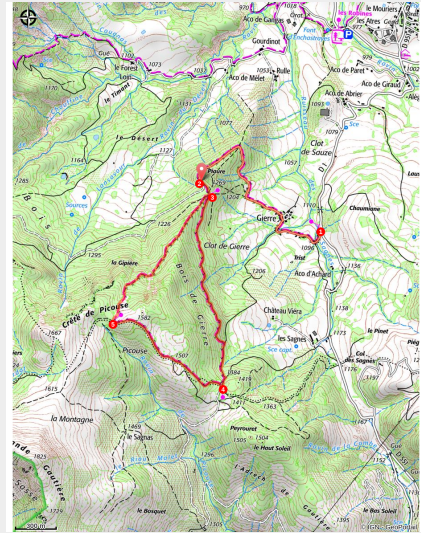


Carraire du bois de Gierre (N°12)

Hautes Terres de Provence - Turriers



Nombreuses zones de pâturage en chemin (Office de Tourisme La Motte du Caire)



Cette randonnée, agréable et ombragée, se déroule principalement en sous-bois. Elle permet de découvrir la partie centrale des Hautes Terres de Provence. La portion du sentier sur la crête de Picouse offre un vaste et grandiose panorama depuis le massif des Ecrins, à l'Ubaye jusqu'au sommet des Monges.

Infos pratiques

Pratique : Pédestre

Durée : 4 h

Longueur : 7.9 km

Dénivelé positif : 466 m

Difficulté : Moyen

Type : Aller-retour

Thèmes : Elevage et pastoralisme, Forêt et sous-bois, Point de vue

Itinéraire

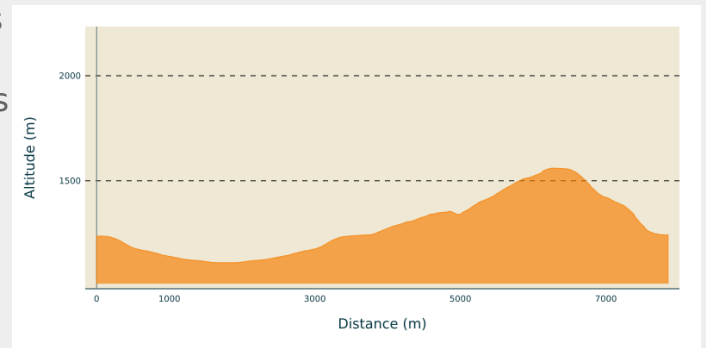
Départ : Depuis la D 1, après 2 km depuis Turriers, au niveau du hameau de Gierre

Arrivée : Depuis la D 1, après 2 km depuis Turriers, au niveau du hameau de Gierre

Balisage : — PR

Communes : 1. Turriers
2. Bayons

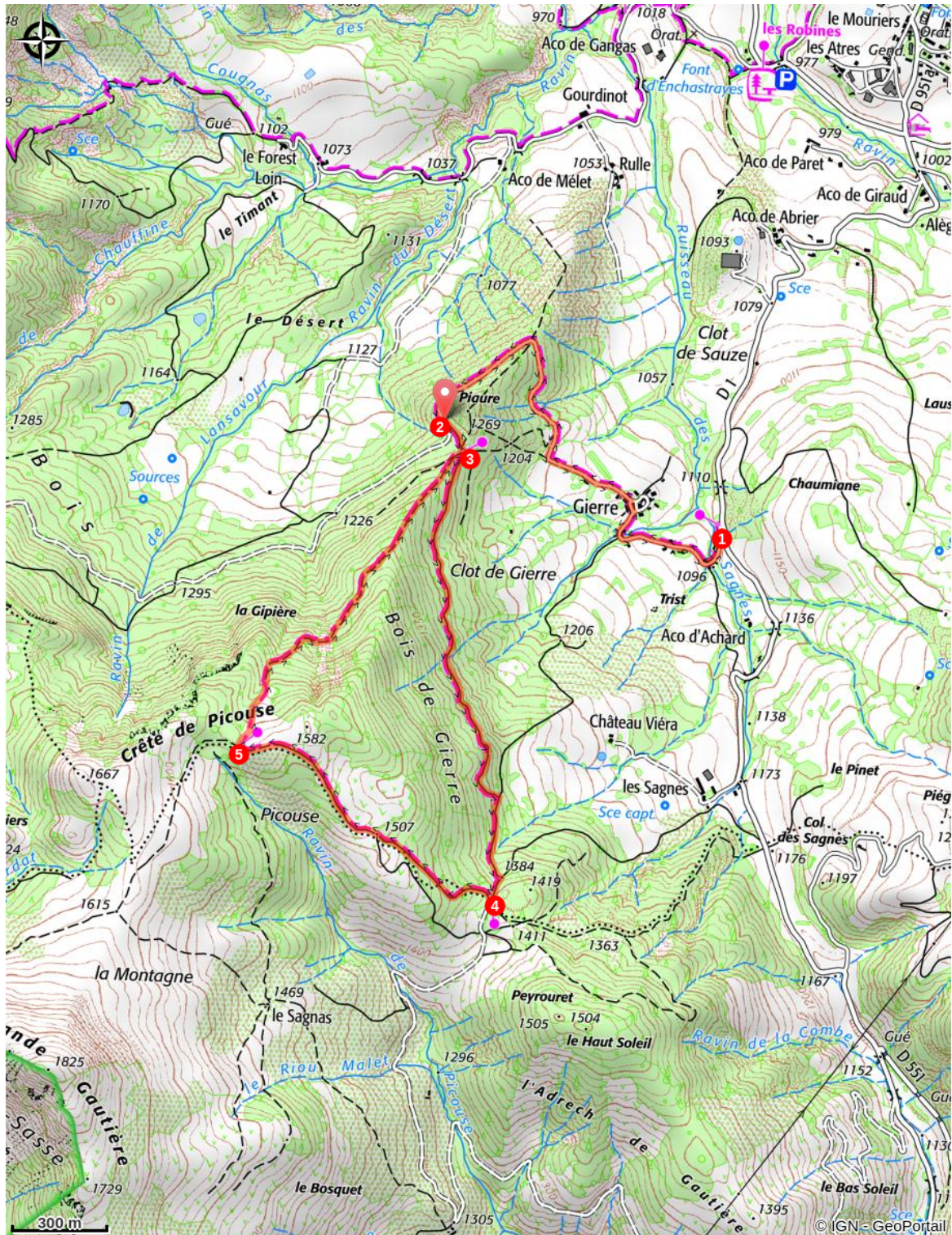
Profil altimétrique



Altitude min 1110 m Altitude max 1560 m

1. Depuis la D 1, après 2 km depuis Turriers, au niveau du hameau de Gierre, prendre la route goudronnée jusqu'aux maisons. Derrière celles-ci, continuer par la piste du Grand Bois.
2. Au premier carrefour, prendre la piste de gauche.
3. Au lieu-dit Piaure (1240 m), continuer la piste et poursuivre par le sentier pour rejoindre une autre piste très pentue.
4. Au croisement Peyrouret (1390 m), suivre la piste de droite puis un sentier, pour atteindre les pâturages de la crête de Picouse.
5. Prendre immédiatement à droite une trace peu visible au départ pour descendre dans une hêtraie. De retour au croisement de Piaure, revenir par la piste vers le départ.

Sur votre chemin...



Toutes les infos pratiques

Comment venir ?

Transports

- Limitons les déplacements en voiture, pensons aux transports en commun et au covoiturage : <https://zou.maregionsud.fr>

Accès routier

Depuis Sisteron (38 km), prendre la D 951 puis la D 1 en direction de Clamensane et Bayons. Poursuivre jusqu'au niveau du hameau de Gierre.

Parking conseillé

Parking, hameau de Gierre

Lieux de renseignement

Office de Tourisme Intercommunal Les Hautes Terres de Provence

Maison du Tourisme, 04250 Le Caire

contact@hautesterresprovence.com

Tel : 04 92 68 40 39

<http://www.sisteron-a-serreponcon.com>

