Tour du Puy (N°22)

La Motte-du-Caire - Bayons

Observation des mouflons dans le massif des Monges (Office de Tourisme La Motte du Caire)

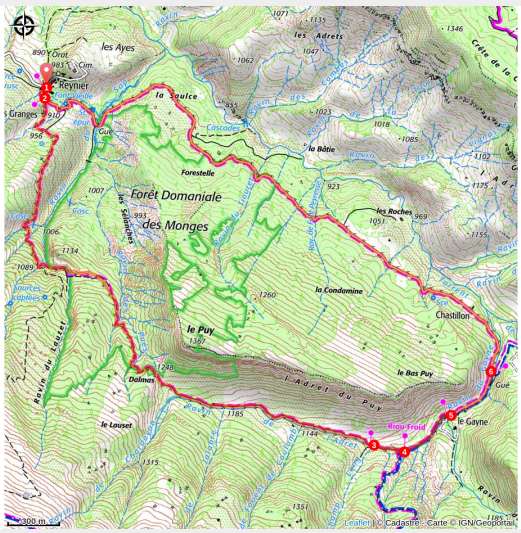

Au pied de la Montagne de Jouère, le Tour du Puy relie les hameaux de Reynier et de Beaudinard par un sentier au pied des alpages.
La première partie de la montée se fait sur un sentier parsemé de fossiles et de restes de canalisations en argile qui acheminaient l'eau à Reynier. Un cheminement en forêt mène aux ruines de Dalmas (1248m). La descente par une piste agricole et la piste de Beaudinard ramène au départ.

Infos pratiques

Pratique : Randonnée

Durée : 4 h

Longueur : 9.3 km

Dénivelé positif : 444 m

Difficulté : Facile

Type : Boucle

Thèmes : Elevage et pastoralisme, Faune, Forêt et sous-bois

Itinéraire

Départ : Place du village, Reynier
Arrivée : Place du village, Reynier
Balisage : PR
Communes : 1. Bayons

Profil altimétrique

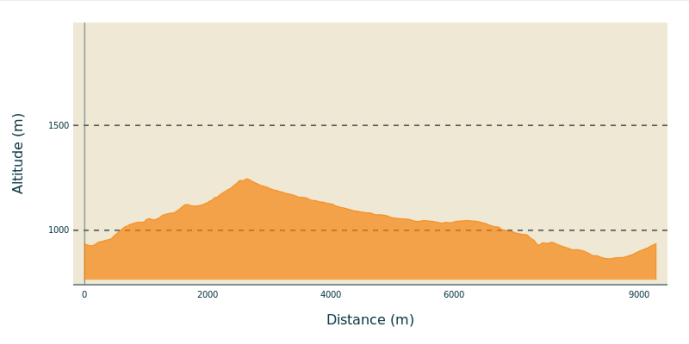

Altitude min 865 m Altitude max 1245 m

1. De la place du village, prendre la route en direction de Beaudinard. Très rapidement, à la sortie du village, prendre à droite la piste montante.
2. Suivre la piste qui se transforme en sentier après "Les Granges’’. Alternativement douce et pentue, ensoleillée et ombragée, elle mène à un petit col et sa ruine "Dalmas’’. S’ensuit une piste descendante menant à un gué.
3. Continuer par celle-ci.
4. Au Riou Froid (1100 m), poursuivre toujours sur la piste et laisser à main droite un sentier menant au passage de Palabiouse. Franchisser un autre gué pour atteindre une piste privée à droite menant au "Gayne’’.
5. Continuer la piste sur 500m.
6. Au Ravin de Gayne (1060 m), suivre la piste empierrée ou goudronnée selon les secteurs, vous longez en surplomb le ruisseau de Reynier en direction du point de départ de la randonnée, en passant à proximité d’une jolie cascade.

Sur votre chemin…

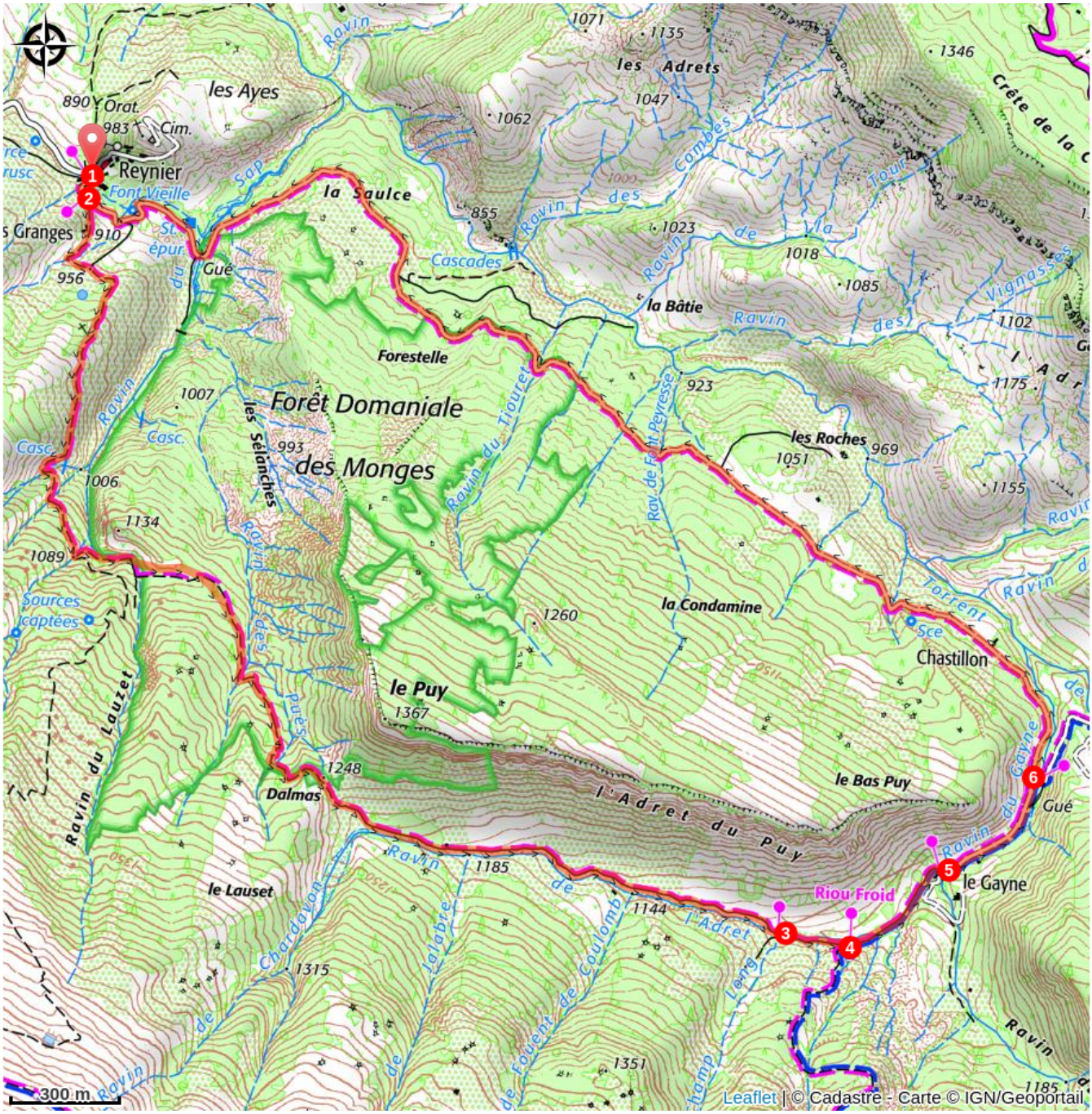

Toutes les infos pratiques

Comment venir ?

Transports

- Limitons les déplacements en voiture, pensons aux transports en commun et au covoiturage : https://zou.maregionsud.fr

Accès routier

Depuis La-Motte-du-Caire (13 km), suivre la D 951 puis la D1 vers Clamensane. Prendre à droite la D 751 jusqu'à Reynier.

Parking conseillé

Centre du village, Reynier

Lieux de renseignement

Bureau d'accueil des via ferrata
viaferratalecaire@sisteronais-buech.fr
Tel : 04 92 68 40 39