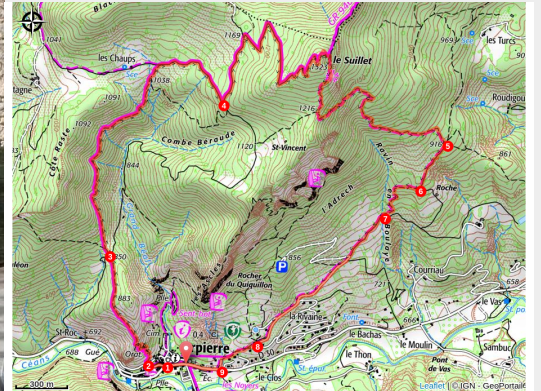


Le Suillet (N°4)

Orpierre - Orpierre



Village d'Orpierre (CDRP 05)



Cette randonnée pour bons marcheurs offre de jolis points de vue sur la vallée du Céans et sur les falaises mythiques qui font d'Orpierre un site d'escalade exceptionnel.

Infos pratiques

Pratique : Pédestre

Durée : 3 h 30

Longueur : 9.0 km

Dénivelé positif : 690 m

Difficulté : Moyen

Type : Boucle

Thèmes : Curiosité géologique,
Sommet et col

Itinéraire

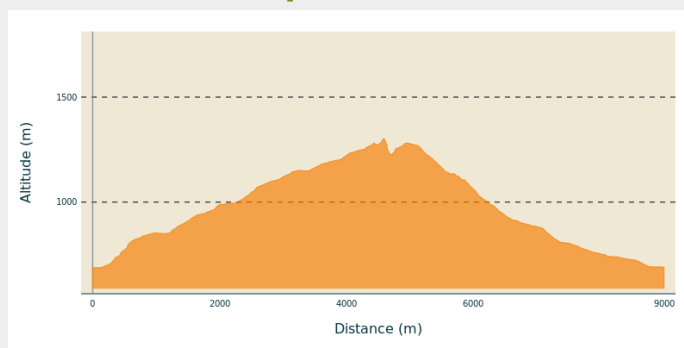
Départ : Place de l'église, Orpierre

Arrivée : Place de l'église, Orpierre

Balisage : — PR

Communes : 1. Orpierre

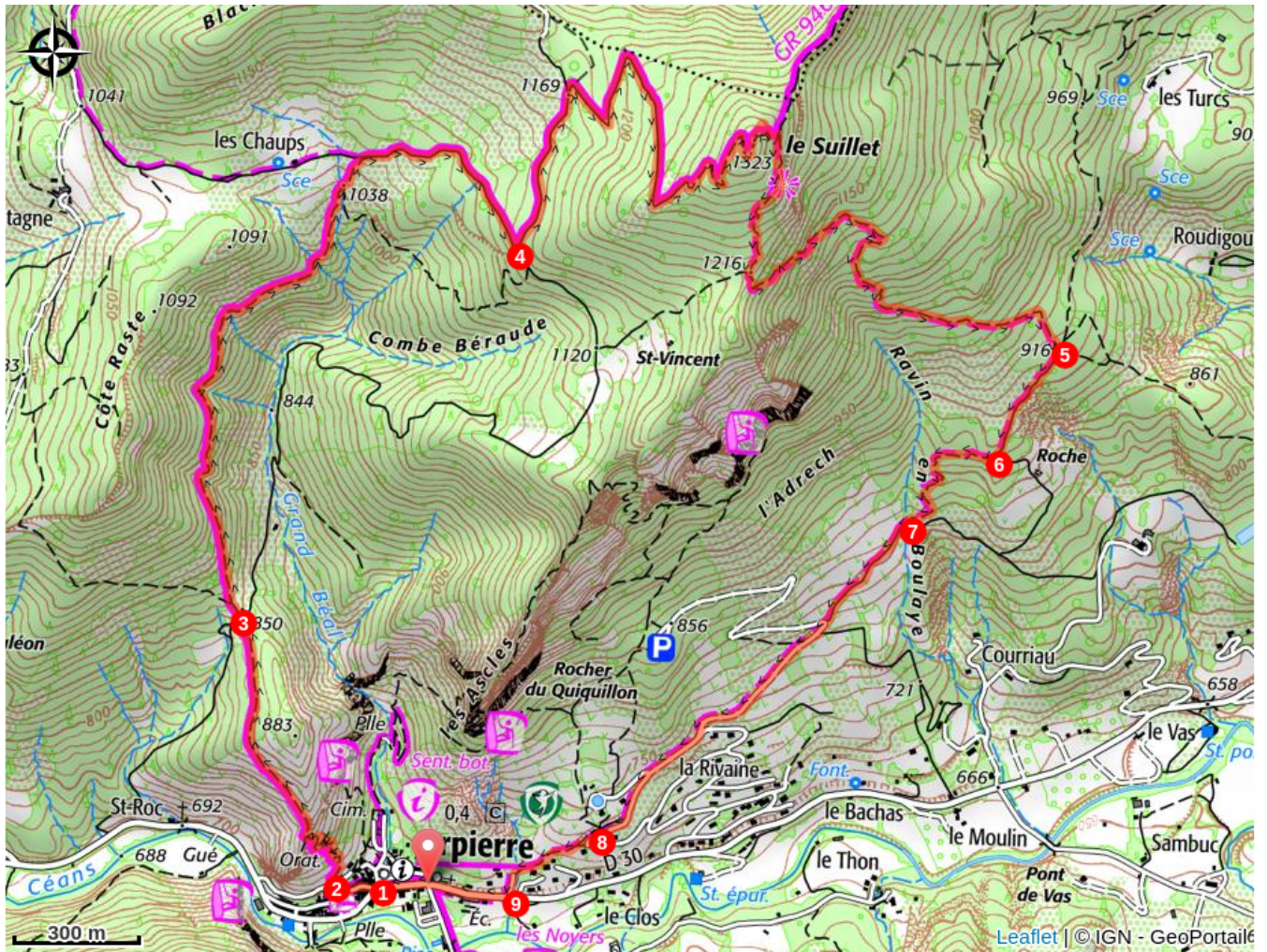
Profil altimétrique



Altitude min 688 m Altitude max 1302 m

1. Prendre à gauche du restaurant "Le Portail", pour s'enfoncer dans les ruelles du vieux village, et suivre le balisage GR. Monter jusqu'à trouver une piste au-dessus du village. Tourner à gauche pour trouver un panneau GR, puis à droite sur le sentier.
2. Suivre le sentier montant à travers les ruines des remparts ; passer devant un oratoire «la Vierge» et continuer jusqu'à arriver à un replat. Continuer le sentier qui passe en balcon de l'autre côté du mamelon rocheux (rocher du Gros Doigt).
3. Au croisement d'une piste, continuer tout droit sur le sentier. Poursuivre jusqu'à l'intersection d'une piste pour prendre à droite.
4. Dans l'épingle, tourner à gauche en suivant le balisage GR jusqu'au sommet. Continuer pour atteindre le sommet du Suillet (1324 m). Redescendre pour arriver à une intersection, prendre alors à droite (quitter le balisage GR pour le balisage PR). Poursuivre sur le même sentier jusqu'à rejoindre une piste.
5. La suivre en descente.
6. Juste avant un virage à gauche, prendre le sentier qui bifurque à droite.
7. En bas, tourner à droite et prendre toujours en face aux croisements de piste. Suivre vers le bas une route goudronnée.
8. Prendre la 1ère piste sur la droite qui continue en sentier jusqu'au village d'Orpierre.
9. Rejoindre la route et tourner à droite sur la D 30 pour regagner le point de départ.

Sur votre chemin...



Toutes les infos pratiques

Comment venir ?

Transports

- Limitons les déplacements, pensons aux transports en commun et au covoiturage : <https://zou.maregionsud.fr>

Accès routier

Depuis Laragne (13 km), prendre la D 1075 puis la D 30 (embranchement Eyguians / Pont-Lagrand) pour rejoindre la commune d'Orpierre.

Parking conseillé

Parking de la place de l'église, Orpierre

Lieux de renseignement

Office de Tourisme Sisteron Buëch - bureau d'Orpierre

Place du village, None 05700 Orpierre

orpierre@sisteron-buech.fr

Tel : 04 92 66 30 45

<http://www.sisteron-buech.fr>

