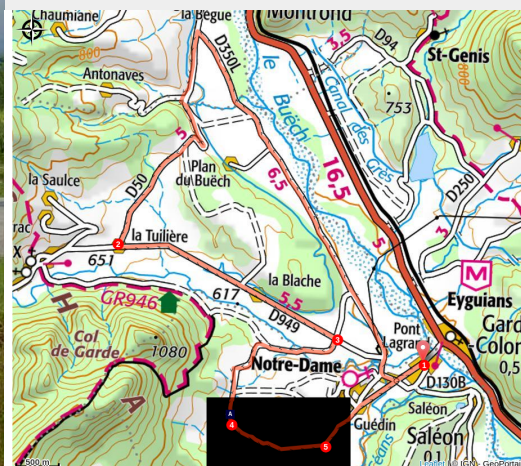


Col de la Rochette à vélo (N°9)

Laragne / Méouge - Garde-Colombe



Dans le secteur de Lagrand (CCSB)



Balade facile autour de Lagrand, au fil des vallées du Buëch, de la Blaisance et du Céans. La principale difficulté du parcours est la montée régulière de la Rochette, en contrepartie elle offre un très beau panorama au sommet.

Infos pratiques

Pratique : Cyclo

Durée : 1 h 30

Longueur : 16.8 km

Dénivelé positif : 167 m

Difficulté : Très facile

Type : Boucle

Thèmes : Sentier de découverte, Sommet et col

Itinéraire

Départ : Pont Lagrand, Garde Colombe

Arrivée : Pont Lagrand, Garde Colombe

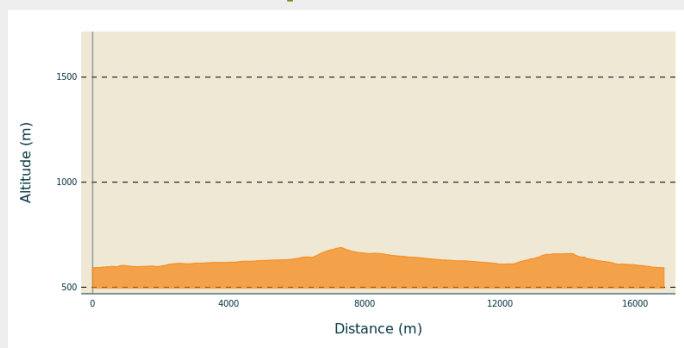
Balisage :  Cyclo

Communes : 1. Garde-Colombe

2. Trescléoux

3. Méreuil

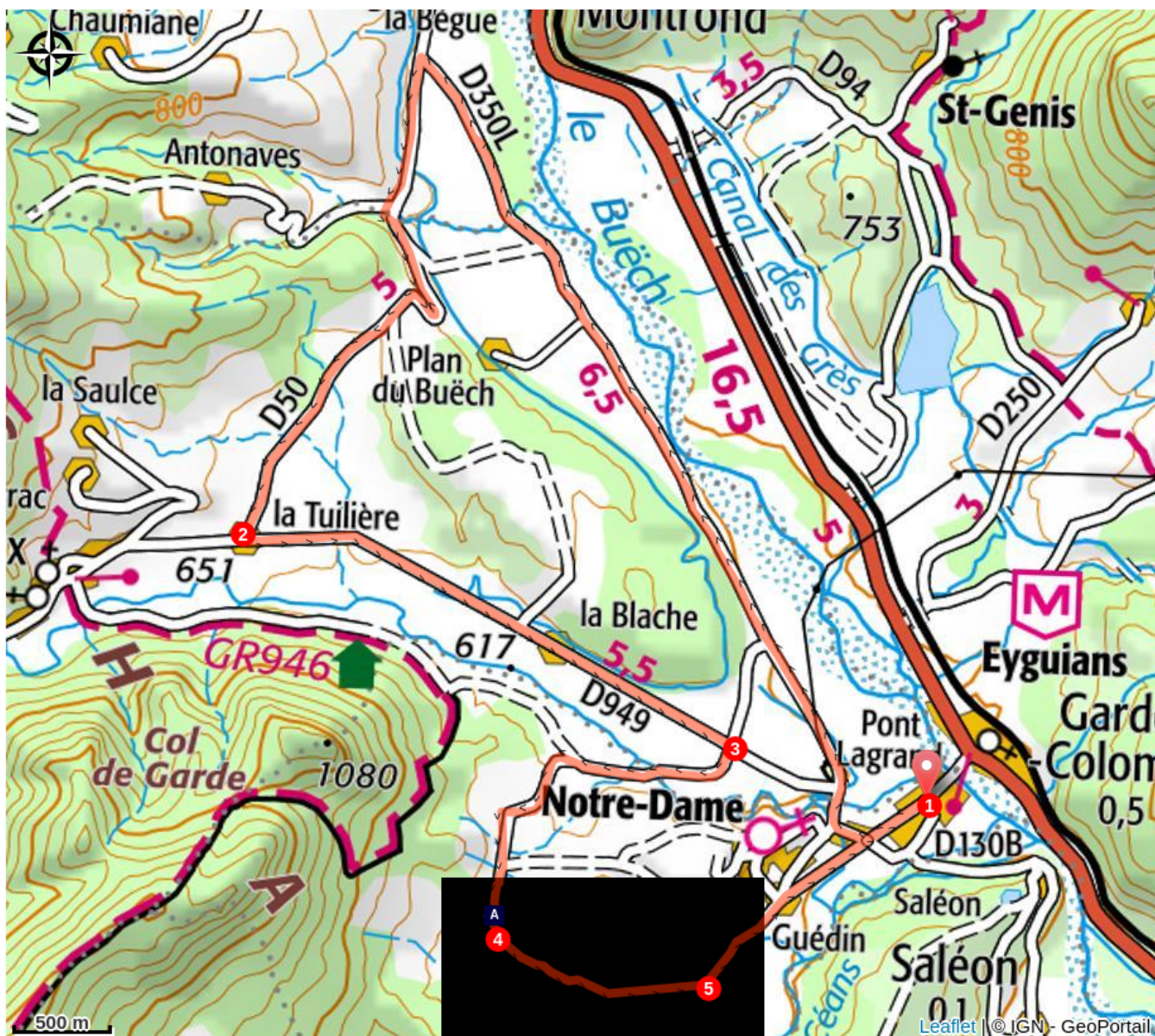
Profil altimétrique



Altitude min 593 m Altitude max 689 m

1. Depuis Pont-Lagrand, se diriger vers le rond point principal et prendre au nord la route de Trescléoux puis le Vallon des Lunasses qui longe le Buëch (D 350). Passer le torrent de l'Adrech et une fois sur la D 50, bifurquer à gauche vers le Pont de Barbaras. Prendre le petit col de la Rochette. Continuer sur la D 50. Il y a des cultures et quelques champs d'arbres fruitiers.
2. Juste après le torrent de Merdaric et le lieu-dit de la Flachière, prendre la D 949 à gauche au niveau de la Tuilière. L'itinéraire passe au pied de la Montagne de Garde.
3. A l'altitude 616 m (à mi-chemin entre le lieu-dit la Blache et Pont Lagrand), prendre à droite le chemin d'Auchièrre. Traverser la Blaisance et prendre le chemin des fermes à gauche.
4. Au croisement (661 m), tourner à gauche vers Champ Jouvent, toujours sur le chemin des fermes.
5. Atteindre la D 30 et prendre à gauche afin de rejoindre Pont Lagrand.

Sur votre chemin...



✧ Point de vue (A)

Toutes les infos pratiques

Recommandations

- Adapté aux débutants, faible dénivelé.
- Le Sisteronais Buëch est labellisé " **Espace Cycloport** " par la Fédération Française de Cyclisme et répond à des critères de qualité d'accueil pour les pratiquants de vélo route.

Comment venir ?

Transports

- Limitons les déplacements, pensons aux transports en commun et au covoiturage : <https://zou.maregionsud.fr>

Accès routier

Depuis Laragne (6 km), prendre la D 1075 vers le nord puis la D 949 à gauche (embranchement Eyguians) pour rejoindre Pont Lagrand.

Parking conseillé

Parking, Pont Lagrand

Lieux de renseignement

Office de Tourisme Sisteron Buëch - bureau de Laragne

Place des Aires, None 05300 Laragne-Montéglin

laragne@sisteron-buech.fr

Tel : 04 92 65 09 38

<http://www.sisteron-buech.fr>



Office de Tourisme Sisteron Buëch - bureau d'Orpierre

Place du village, None 05700 Orpierre

orpierre@sisteron-buech.fr

Tel : 04 92 66 30 45

<http://www.sisteron-buech.fr>



Sur votre chemin...

✱ Point de vue (A)

Depuis le sentier VTT de Champ Jouvent, possibilité d'admirer les montagnes de Arambre, Saint-Genis, l'Aup et Chabre.